

6_宝塚市西山まちづくり協議会 地域カルテ

(令和8年(2026年)1月更新)

■掲載データ(目次)

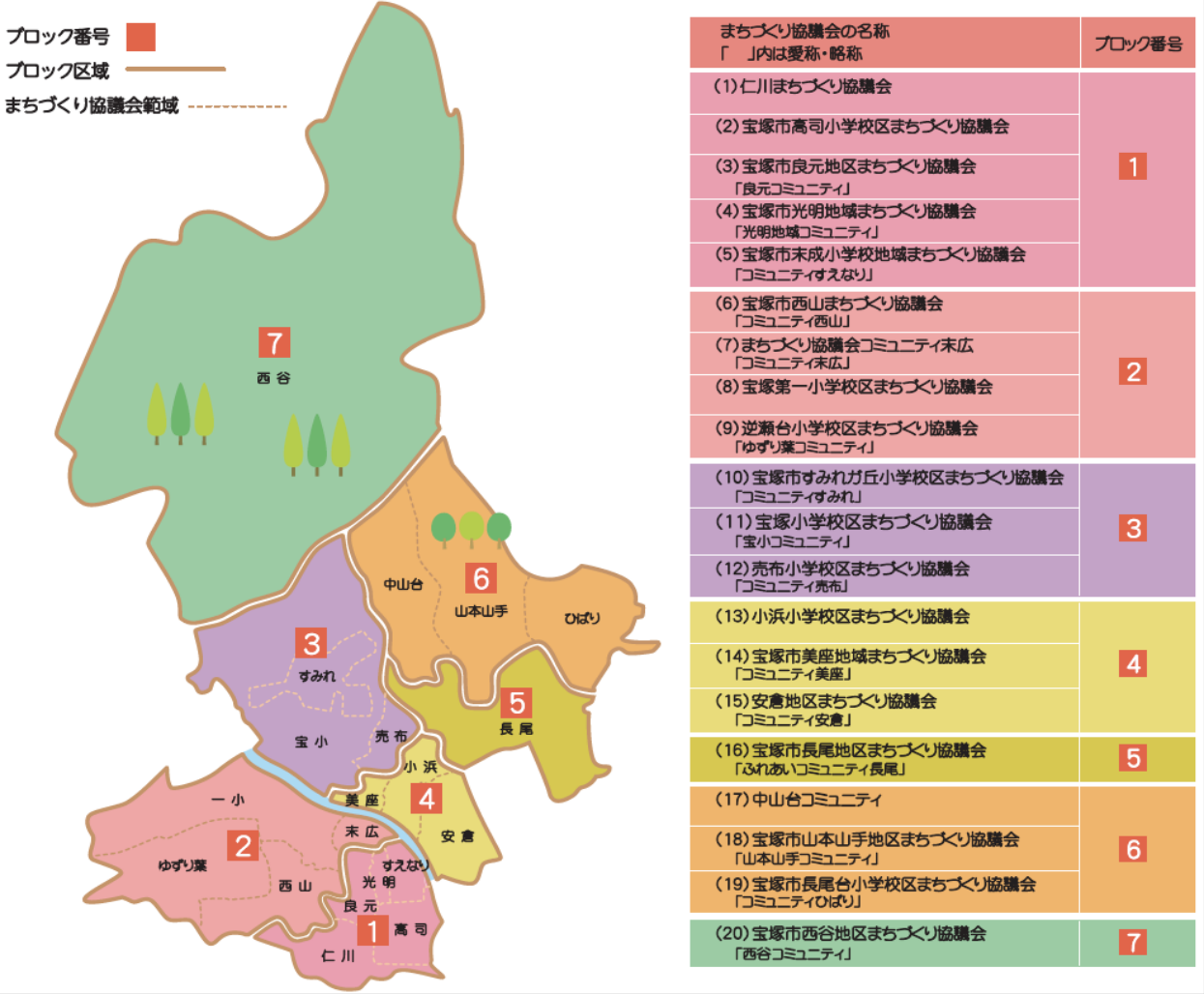
- 1 人口・世帯
- 2 5年後、10年後の人口変化予測
- 3 子ども関連データ
- 4 高齢者関連データ
- 5 自治会関連データ

■このまちづくり協議会を構成する町丁目

大字蔵人、野上3～6丁目、宝梅2・3丁目、千種1～4丁目、社町(4番(7・8・104号を除く。)、5～20番)

【注意事項】
「(まち協別集計)」と表記しているデータは、上記「このまちづくり協議会を構成する町丁目」のデータを集計しています。

【参考】市内まちづくり協議会領域図



6 宝塚市西山まちづくり協議会 地域カルテ

(令和8年(2026年)1月更新)

1 人口・世帯

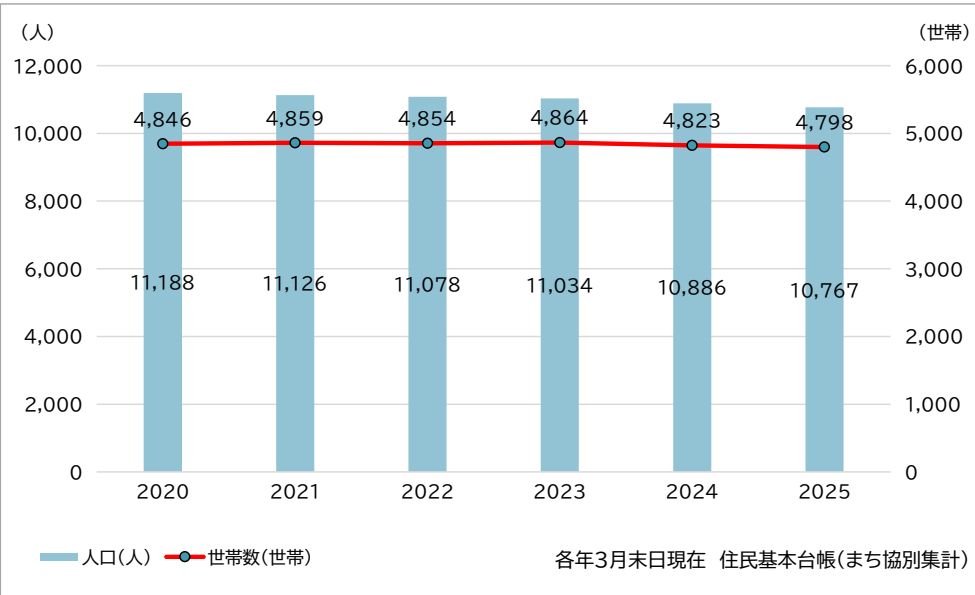
■人口・世帯構成

		うち							単位:人
人口	総計	0~14歳	15~64歳	65歳以上	6歳未満	65~69歳	70~74歳	75歳以上	外国人数
小計	10,767	1,408	6,219	3,140	377	553	587	2,000	116
男	4,957	713	2,952	1,292	207	269	243	780	
女	5,810	695	3,267	1,848	170	284	344	1,220	
人口比率		13.08%	57.76%	29.16%	3.50%	5.14%	5.45%	18.58%	1.08%

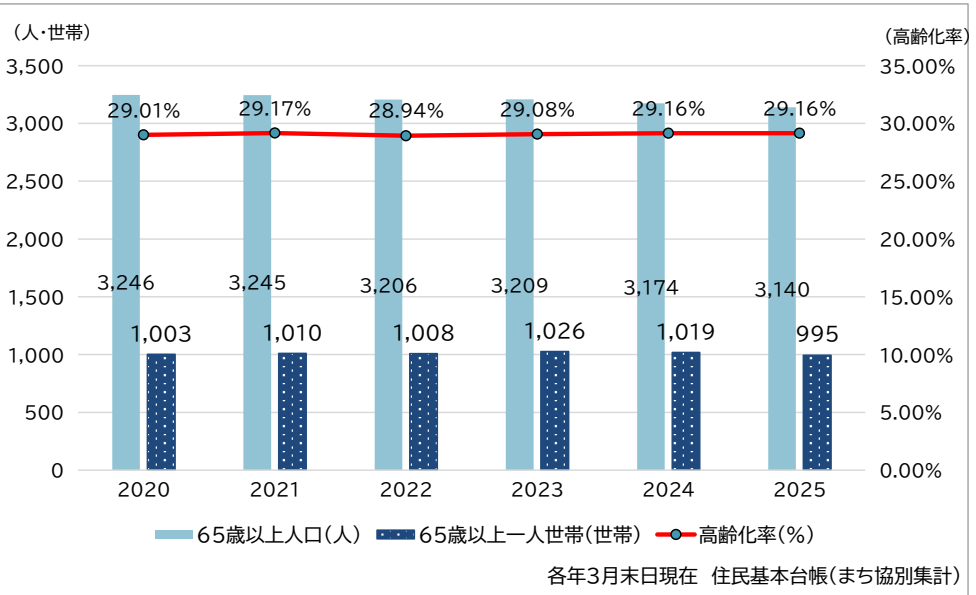
世帯数	総計	65歳以上一人世帯数	単位:世帯 65歳以上夫婦のみ世帯数
	4,798	995	702
世帯比率		20.74%	14.63%

2025年3月末日現在 住民基本台帳(まち協別集計)

■近年の人口、世帯数の推移



■近年の高齢者人口、世帯数、高齢化率の推移



6 宝塚市西山まちづくり協議会 地域カルテ

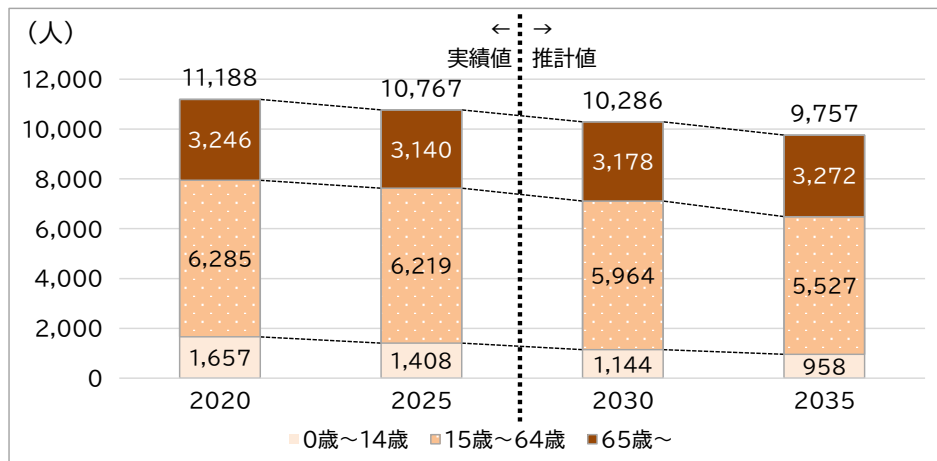
(令和8年(2026年)1月更新)

2 5年後、10年後の人口変化予測

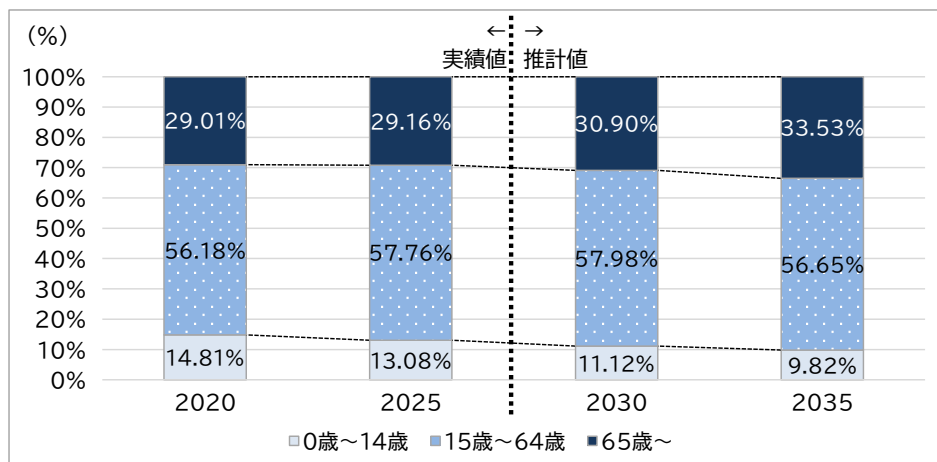
住民基本台帳の人口を町丁目ごとに集計した5歳階級ごとの人口を基準に、2020年～2025年の5歳階級ごとの変化率(コホート変化率)を算出し、それをまち協別に集計した2025年3月末日現在の人口に当てはめて、5年後(2030年)と10年後(2035年)予測値を算出しています。開発等の個別要因は加味していません。

【6 宝塚市西山まちづくり協議会】

■人口変化予測(人数)

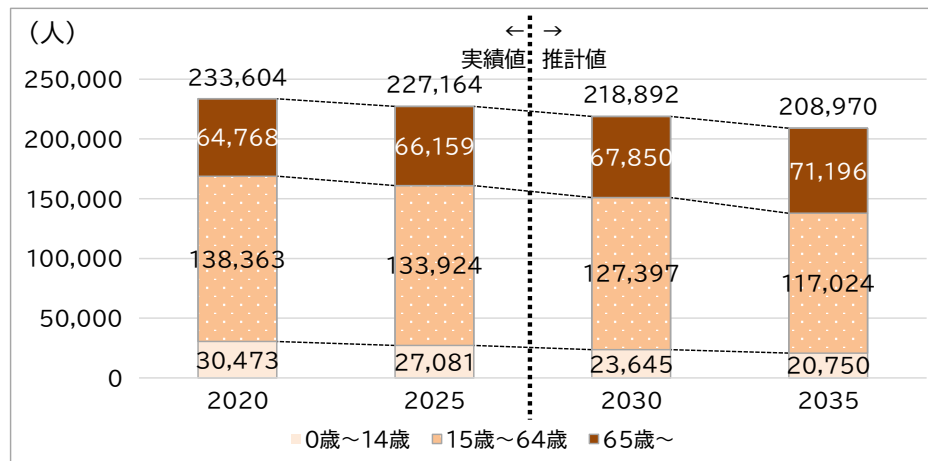


■人口変化予測(割合)

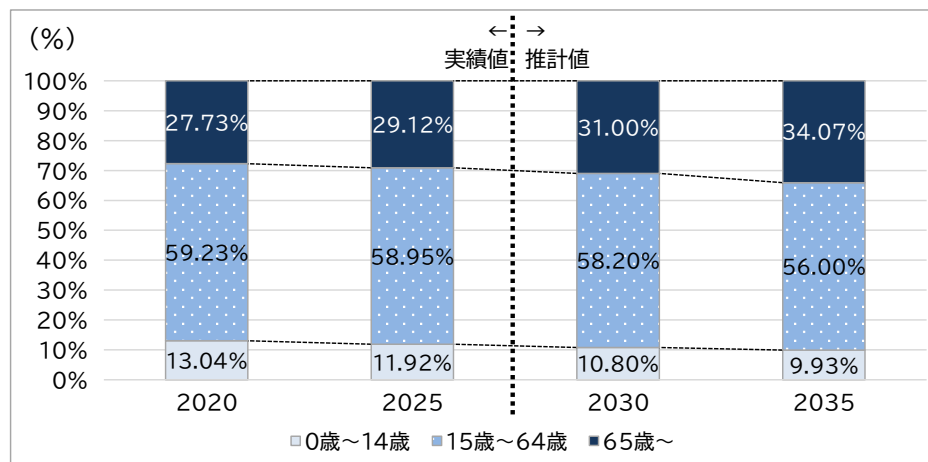


【参考:全市】

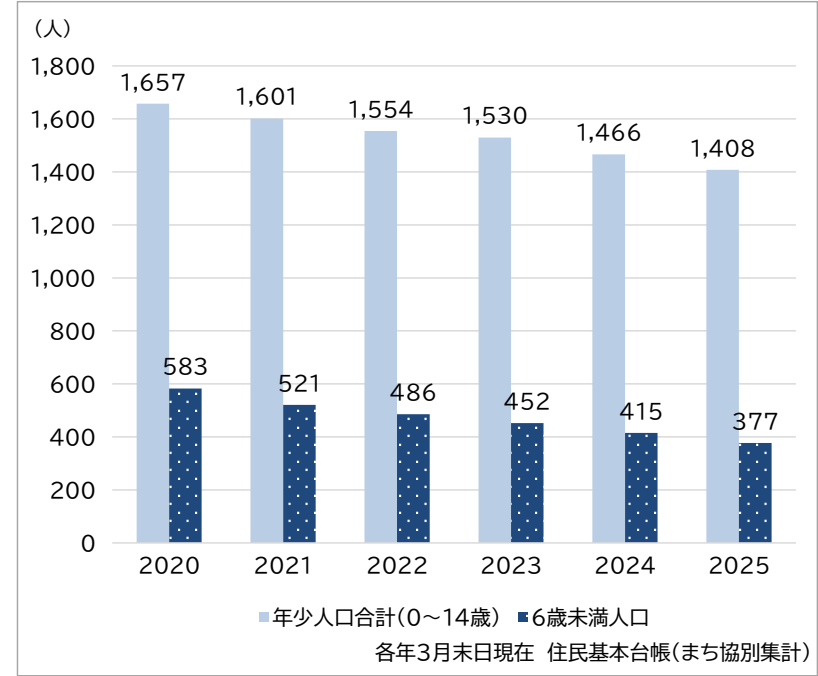
■人口変化予測(人数)



■人口変化予測(割合)



子ども人口の推移




保育施設入所児童数及び入所待ち児童数

	計	0歳	1歳	2歳	3歳	4歳	5歳
入所児童数	179	14	32	30	35	26	42
入所待ち児童数	23	6	8	7	0	1	1

2025年4月1日現在(まち協別集計)

立地市立幼稚園の学級数・園児数



2025年5月1日現在

小学校 学級数・児童数

学年等	西山小学校	
	学級数	児童数(人)
1年	3	95
2年	3	92
3年	3	100
4年	3	100
5年	4	130
6年	3	98
特別支援学級	5	29
総計	24	644

中学校 学級数・生徒数

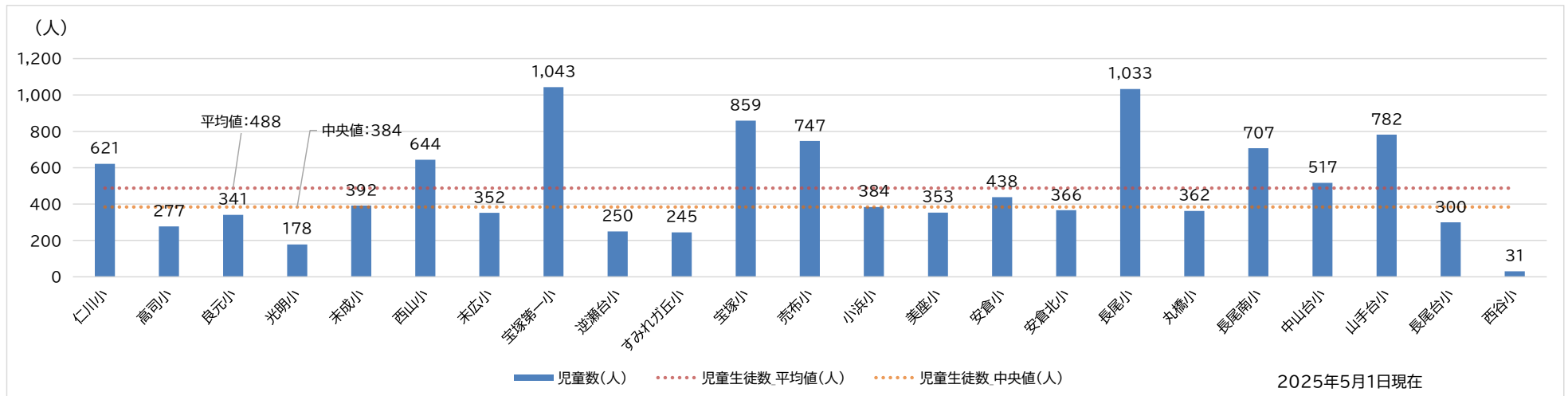
学年等	光ガ丘中学校		宝梅中学校	
	学級数	生徒数(人)	学級数	生徒数(人)
1年	4	129	5	165
2年	5	165	5	179
3年	4	147	5	164
特別支援学級	3	13	2	12
総計	16	454	17	520

小学校・中学校いずれも2025年5月1日現在

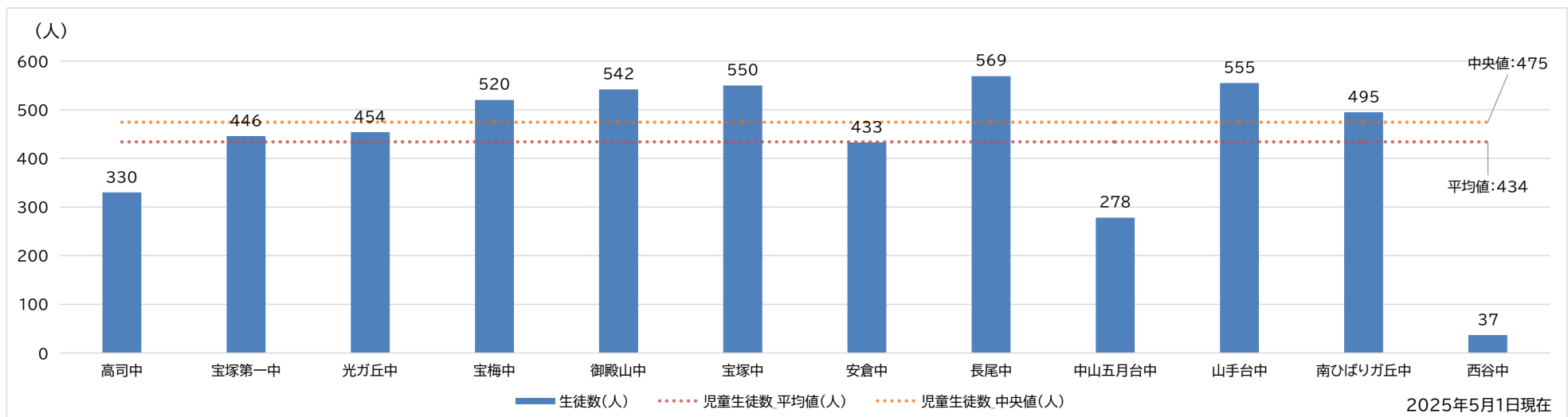
6_宝塚市西山まちづくり協議会 地域カルテ

(令和8年(2026年)1月更新)

【参考:小学校ごとの児童数(平均値・中央値)】



【参考:中学校ごとの生徒数(平均値・中央値)】

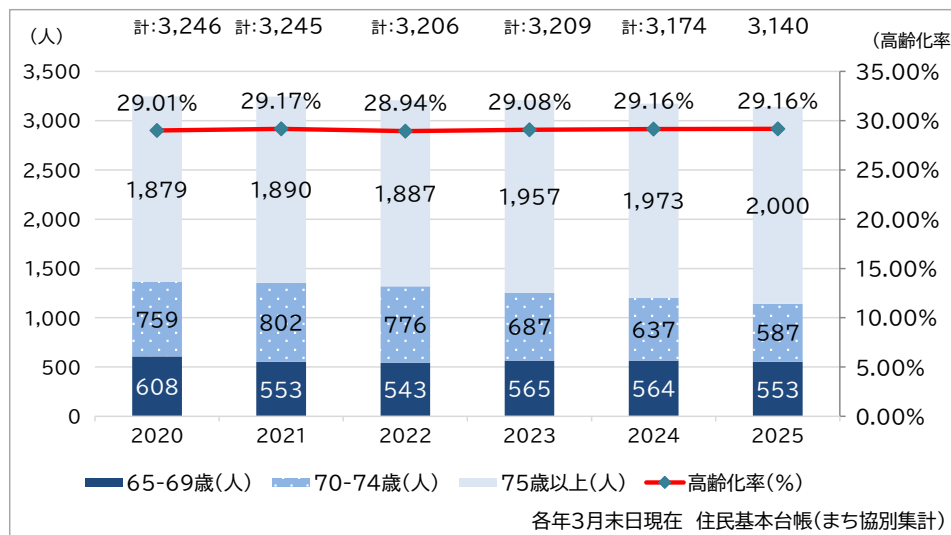


6 宝塚市西山まちづくり協議会 地域カルテ

(令和8年(2026年)1月更新)

4 高齢者関連データ

■高齢者(65歳以上)人口の推移



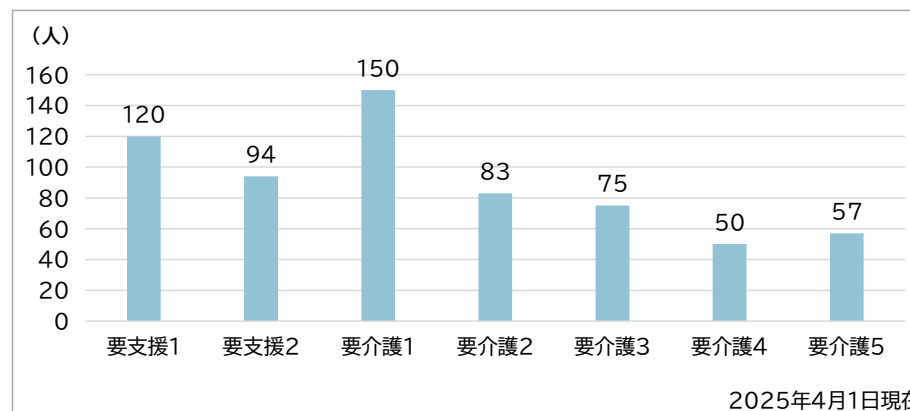
■要介護・要支援認定者数(※1)

629人

■65歳以上人口に占める認定者数の割合(※2)

20.03%

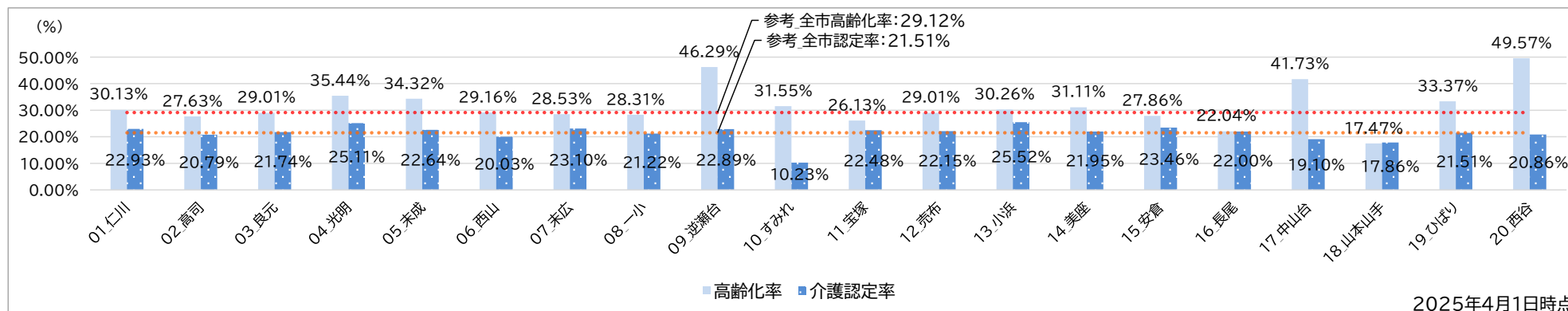
■要介護・要支援認定区分ごとの人数



※1 2025年4月1日現在(注:施設入所者を含み、第2号被保険者は除く)

※2 計算方法「※1の要介護・要支援認定者数」/「2025年3月末日現在 65歳以上人口(まち協別)

【参考】各まち協の高齢化率と65歳以上人口に占める認定者数の割合



※「参考:全市高齢化率:29.12%」は2025年3月末現在(住民基本台帳)

※「参考:全市認定率:21.51%」は2025年4月1日現在(注:施設入所者を含み、第2号被保険者数を除く)

6_宝塚市西山まちづくり協議会 地域カルテ

(令和8年(2026年)1月更新)

5 自治会関連データ

■自治会加入率 **67.13%** (2025年6月1日現在)
【参考】全市加入率:51.84%(2025年6月1日現在)

■自治会加入世帯数 **3,221世帯** (2025年6月1日現在)

■各自治会名称・加入世帯数(2025年6月1日現在)

自治会名称	加入世帯数
コモンステージ逆瀬川	215
逆瀬川団地	98
逆瀬川ハイツ	119
千種	221
千種ヶ丘	658
野上中ヶ谷	5
パレ逆瀬川	86
宝塚宝南	1340
宝梅	479

※ 自治会加入世帯数は、市に届出のあった世帯数です。
※ 区域が複数のまち協の範囲をまたがっている自治会については、いずれか1つのまちづくり協議会にしか表示されていません。加入世帯数や加入率への算入についても同様ですので、ご注意ください。

【参考】まち協別自治会加入率

