

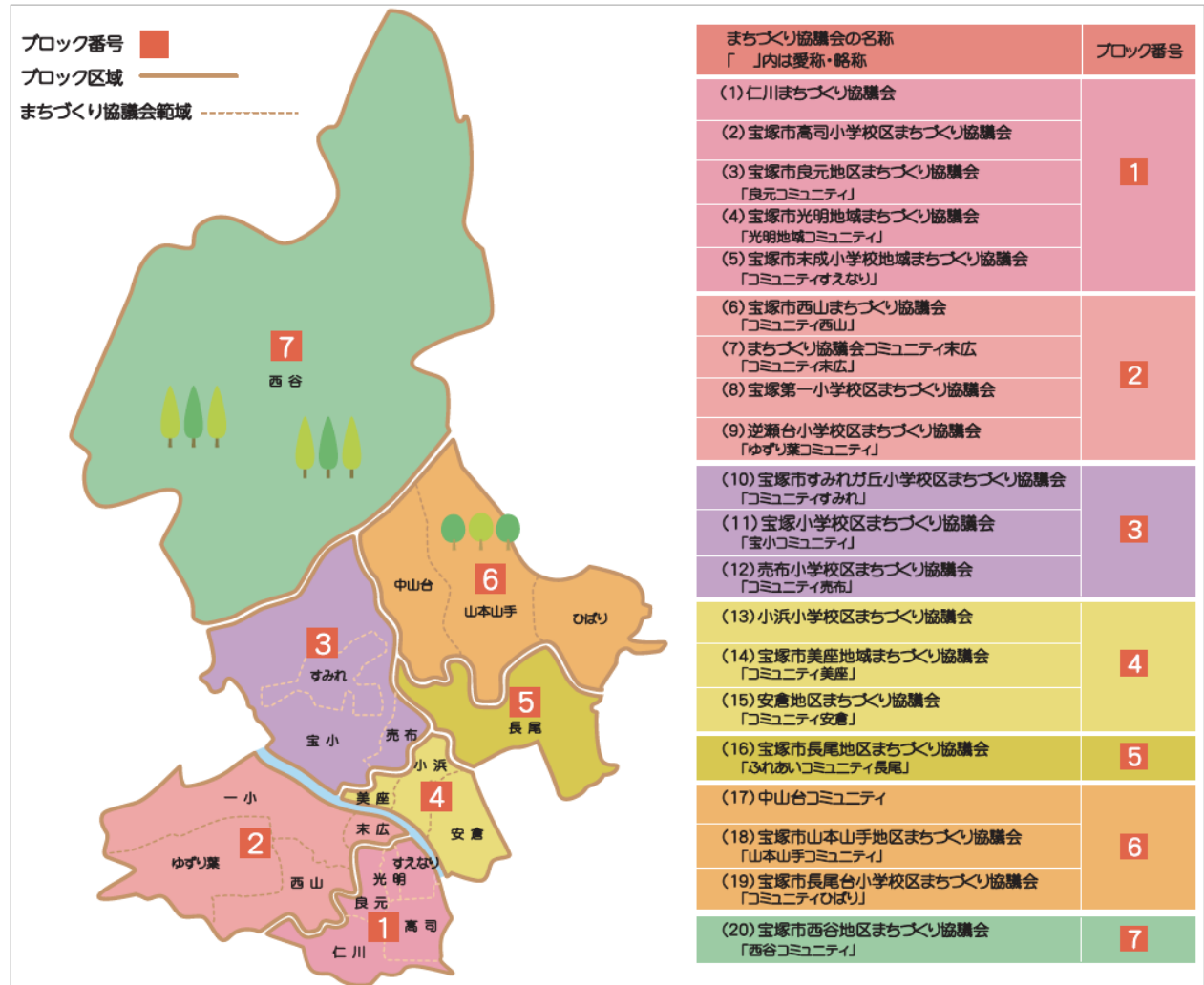
6 宝塚市西山まちづくり協議会 地域カルテ

(令和6年(2024年)9月更新)

■掲載データ(目次)

- [1 人口・世帯](#)
- [2 5年後、10年後の人口変化予測](#)
- [3 子ども関連データ](#)
- [4 高齢者関連データ](#)
- [5 自治会関連データ](#)

【参考】市内まちづくり協議会領域図



■このまちづくり協議会を構成する町丁目

大字蔵人、野上3～6丁目、宝梅2・3丁目、千種1～4丁目、社町(4番(7・8・104号を除く。)、5～20番)

【注意事項】

「(まち協別集計)」と表記しているデータは、上記「このまちづくり協議会を構成する町丁目」のデータを集計しています。

6 宝塚市西山まちづくり協議会 地域カルテ

(令和6年(2024年)9月更新)

1 人口・世帯

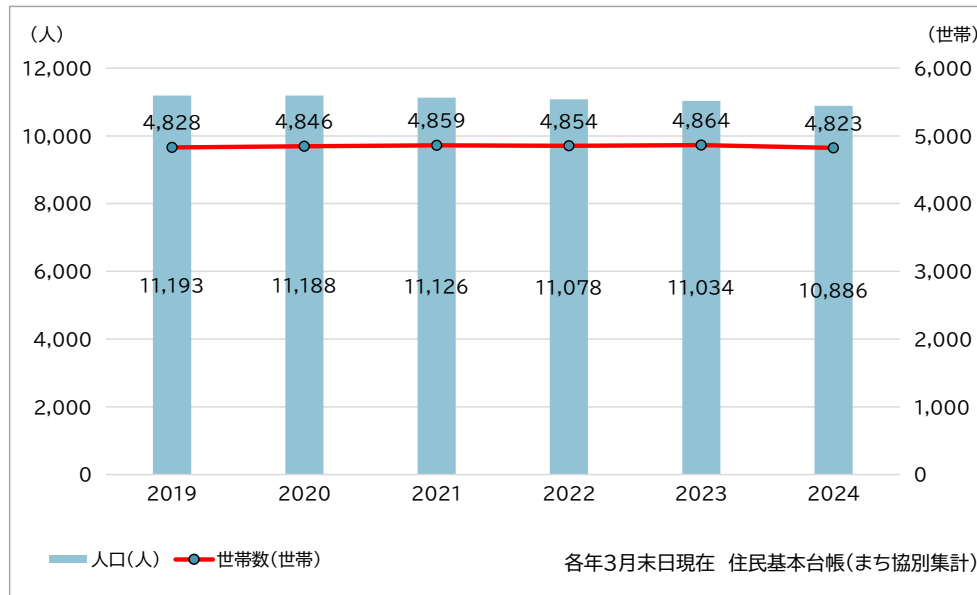
■人口・世帯構成

人口	総計	うち							外国人数
		0~14歳	15~64歳	65歳以上	6歳未満	65~69歳	70~74歳	75歳以上	
小計	10,886	1,466	6,246	3,174	415	564	637	1,973	120
男	5,002	750	2,955	1,297	228	272	260	765	
女	5,884	716	3,291	1,877	187	292	377	1,208	
人口比率		13.47%	57.38%	29.16%	3.81%	5.18%	5.85%	18.12%	1.10%

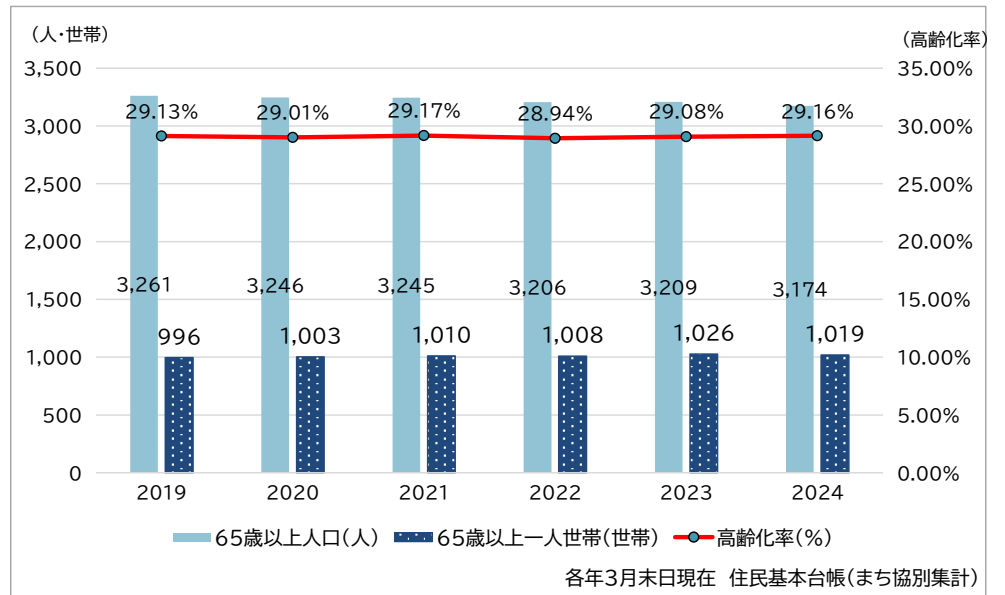
世帯数	総計	単位:世帯	
		65歳以上一人世帯数	65歳以上夫婦のみ世帯数
	4,823	1,019	708
世帯比率		21.13%	14.68%

2024年3月末日現在 住民基本台帳(まち協別集計)

■近年の人口、世帯数の推移



■近年の高齢者人口、世帯数、高齢化率の推移



6 宝塚市西山まちづくり協議会 地域カルテ

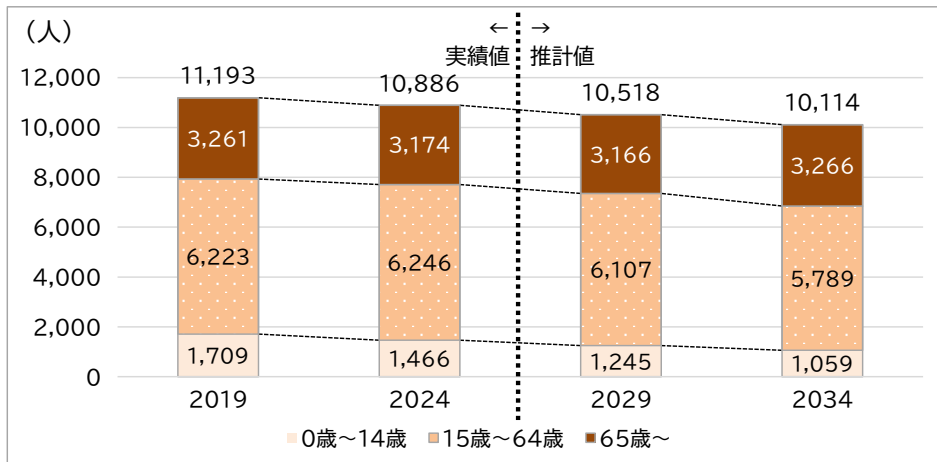
(令和6年(2024年)9月更新)

2 5年後、10年後の人口変化予測

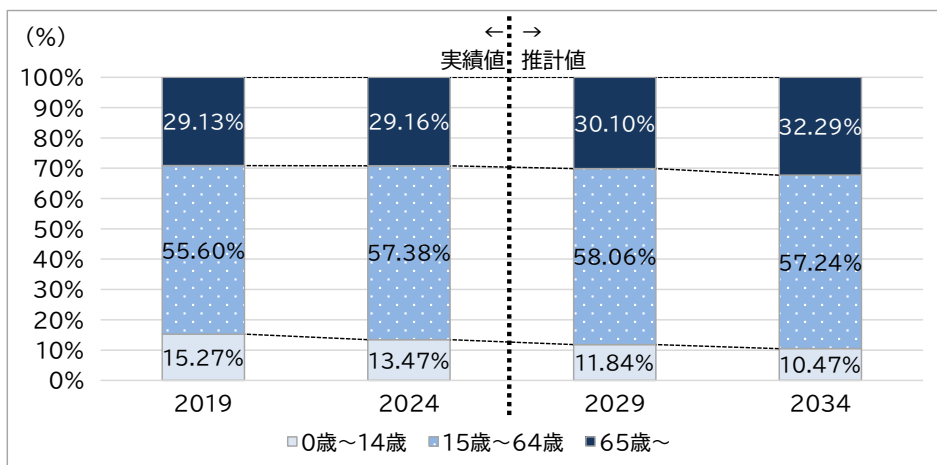
住民基本台帳の人口を町丁目ごとに集計した5歳階級ごとの人口を基準に、2019年～2024年の5歳階級ごとの変化率(コーホート変化率)を算出し、それをまち協別に集計した2024年3月末日現在の人口に当てはめて、5年後(2029年)と10年後(2034年)予測値を算出しています。開発等の個別要因は加味していません。

【6 宝塚市西山まちづくり協議会】

■人口変化予測(人数)

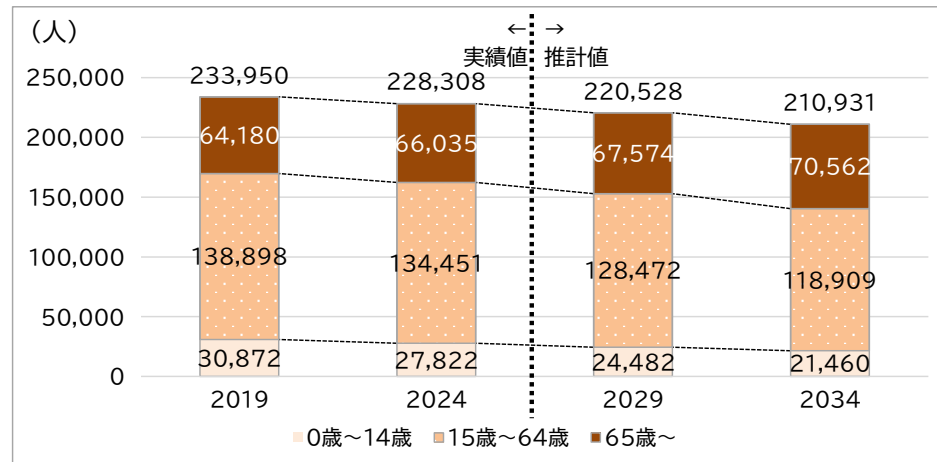


■人口変化予測(割合)

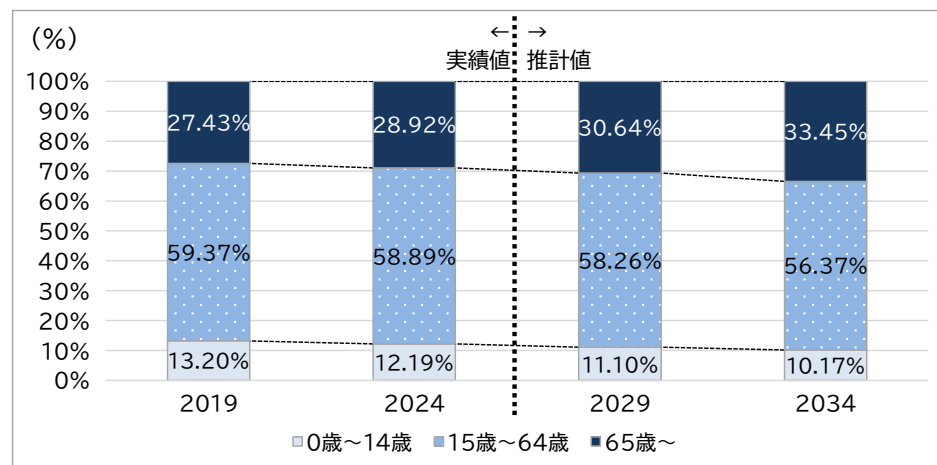


【参考:全市】

■人口変化予測(人数)

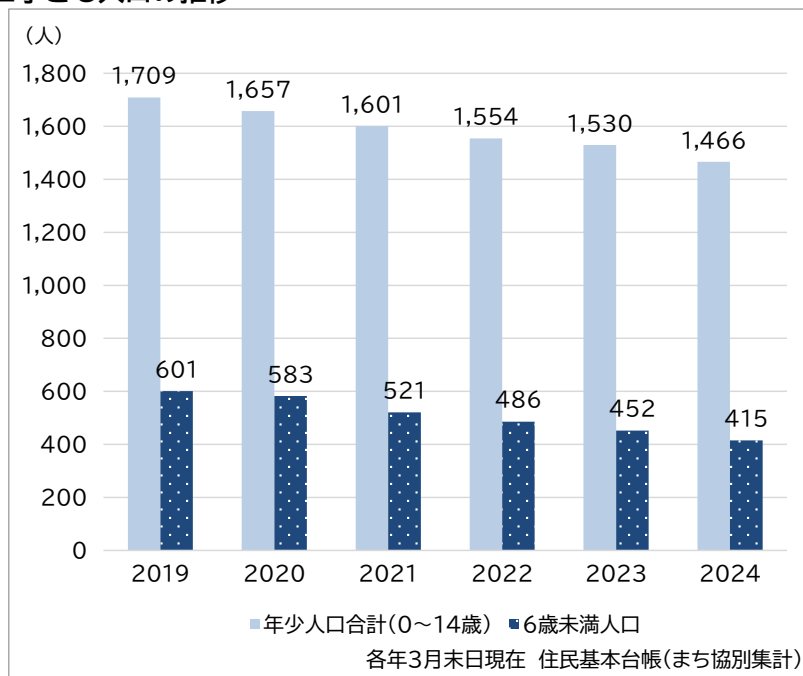


■人口変化予測(割合)



3 子ども関連データ

■子ども人口の推移




■保育施設入所児童数及び入所待ち児童数

	計	0歳	1歳	2歳	3歳	4歳	5歳
入所児童数	189	9	29	37	26	41	47
入所待ち児童数	21	1	9	9	0	1	1

2024年4月1日現在(まち協別集計)

■立地市立幼稚園の学級数・園児数



2024年5月1日現在(範囲内に市立幼稚園が無い場合は表示されません)

■小学校 学級数・児童数

学年等	西山小学校	
	学級数	児童数(人)
1年	3	90
2年	3	100
3年	3	98
4年	4	129
5年	3	96
6年	3	114
特別支援学級	5	28
総計	24	655

■中学校 学級数・生徒数

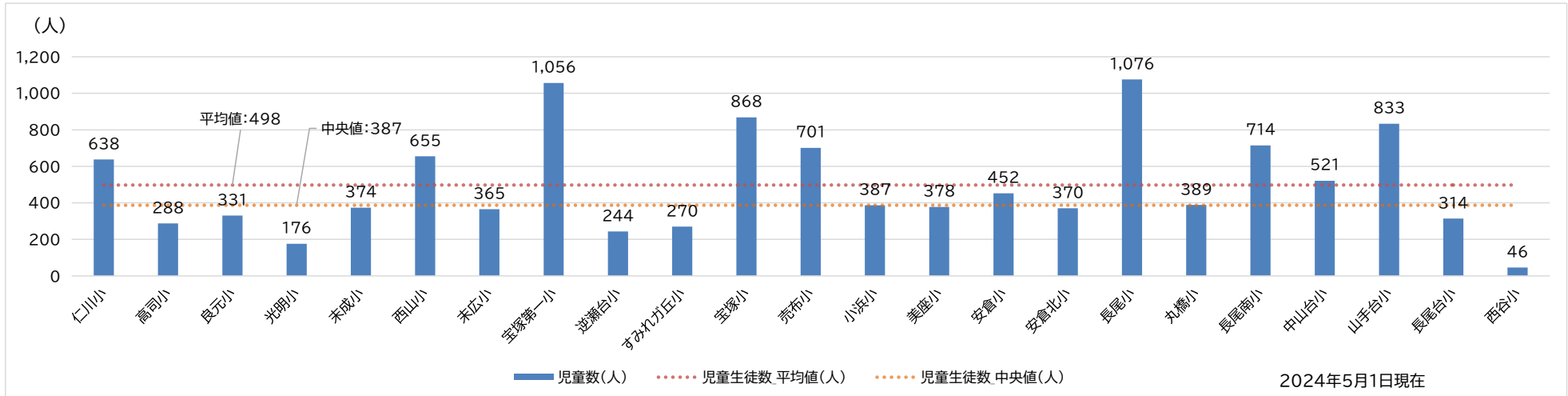
学年等	光ガ丘中学校		宝梅中学校	
	学級数	生徒数(人)	学級数	生徒数(人)
1年	5	166	5	175
2年	4	146	4	160
3年	5	165	4	147
特別支援学級	3	9	2	8
総計	17	486	15	490

小学校・中学校いずれも2024年5月1日現在

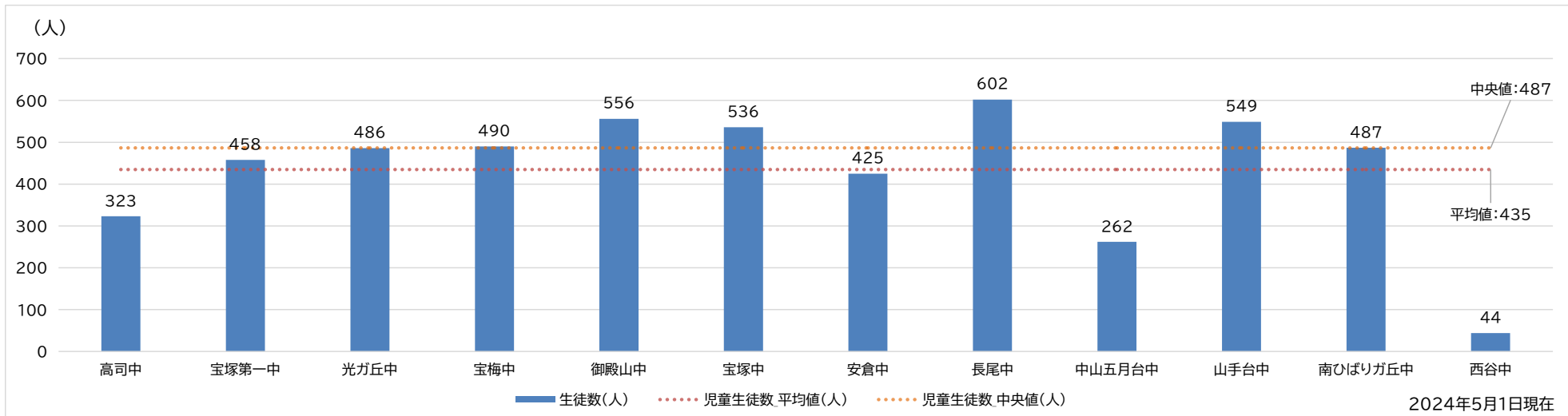
6_宝塚市西山まちづくり協議会 地域カルテ

(令和6年(2024年)9月更新)

【参考:小学校ごとの児童数(平均値・中央値)】



【参考:中学校ごとの生徒数(平均値・中央値)】

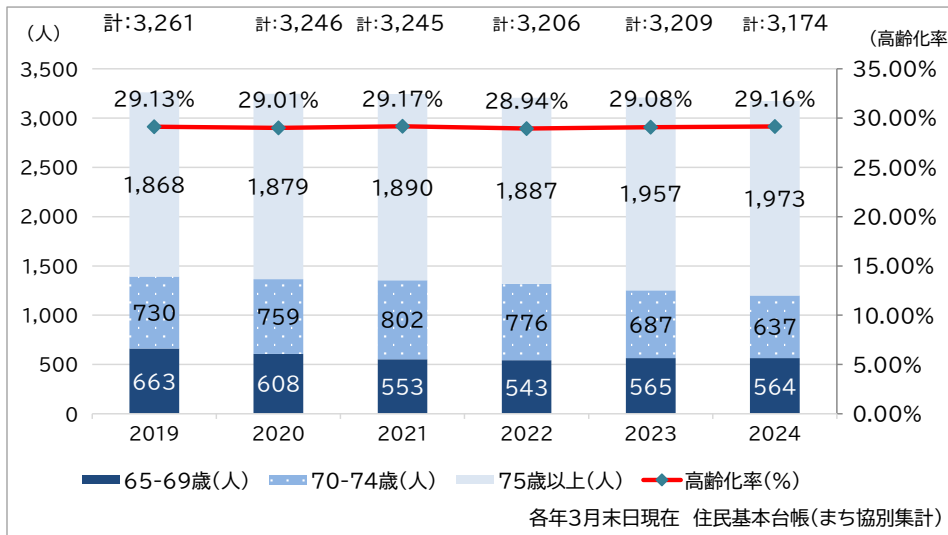


6 宝塚市西山まちづくり協議会 地域カルテ

(令和6年(2024年)9月更新)

4 高齢者関連データ

■高齢者(65歳以上)人口の推移



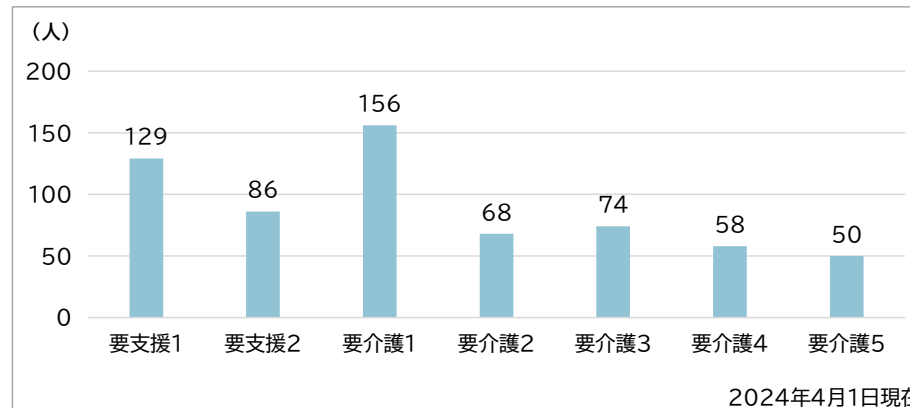
■要介護・要支援認定者数(※1)

621人

■65歳以上人口に占める認定者数の割合(※2)

19.57%

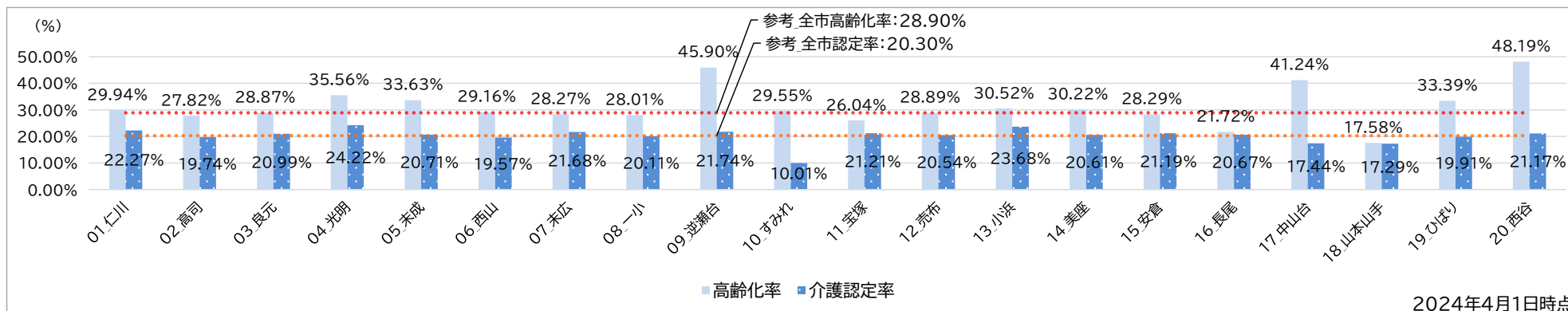
■要介護・要支援認定区分ごとの人数



※1 2024年4月1日現在(注:施設入所者を含む、第2号被保険者は除く)

※2 計算方法「※1の要介護・要支援認定者数」/「2024年3月末日現在 65歳以上人口(まち協別)

【参考】各まち協の高齢化率と65歳以上人口に占める認定者数の割合



※ 「参考:全市高齢化率:28.90%」は2024年3月末日現在(住民基本台帳)

※ 「参考:全市認定率:20.30%」は2024年4月1日現在(注:施設入所者を含む、第2号被保険者数を除く)

6_宝塚市西山まちづくり協議会 地域カルテ

(令和6年(2024年)9月更新)

5 自治会関連データ

■自治会加入率 **68.24%** (2024年6月1日現在)
【参考】全市加入率:53.03%(2024年6月1日現在)

■自治会加入世帯数 **3,291世帯** (2024年6月1日現在)

■各自治会名称・加入世帯数(2024年6月1日現在)

自治会名称	加入世帯数
コモンステージ逆瀬川	215
逆瀬川団地	154
逆瀬川ハイツ	122
千種	232
千種ヶ丘	658
野上中ヶ谷	5
パレ逆瀬川	86
宝塚宝南	1340
宝梅	479

※ 自治会加入世帯数は、市に届出のあった世帯数です。

※ 区域が複数のまち協の範囲をまたがっている自治会については、いずれか1つのまちづくり協議会にしか表示されていません。加入世帯数や加入率への算入についても同様ですので、ご注意ください。

【参考】まち協別自治会加入率

