

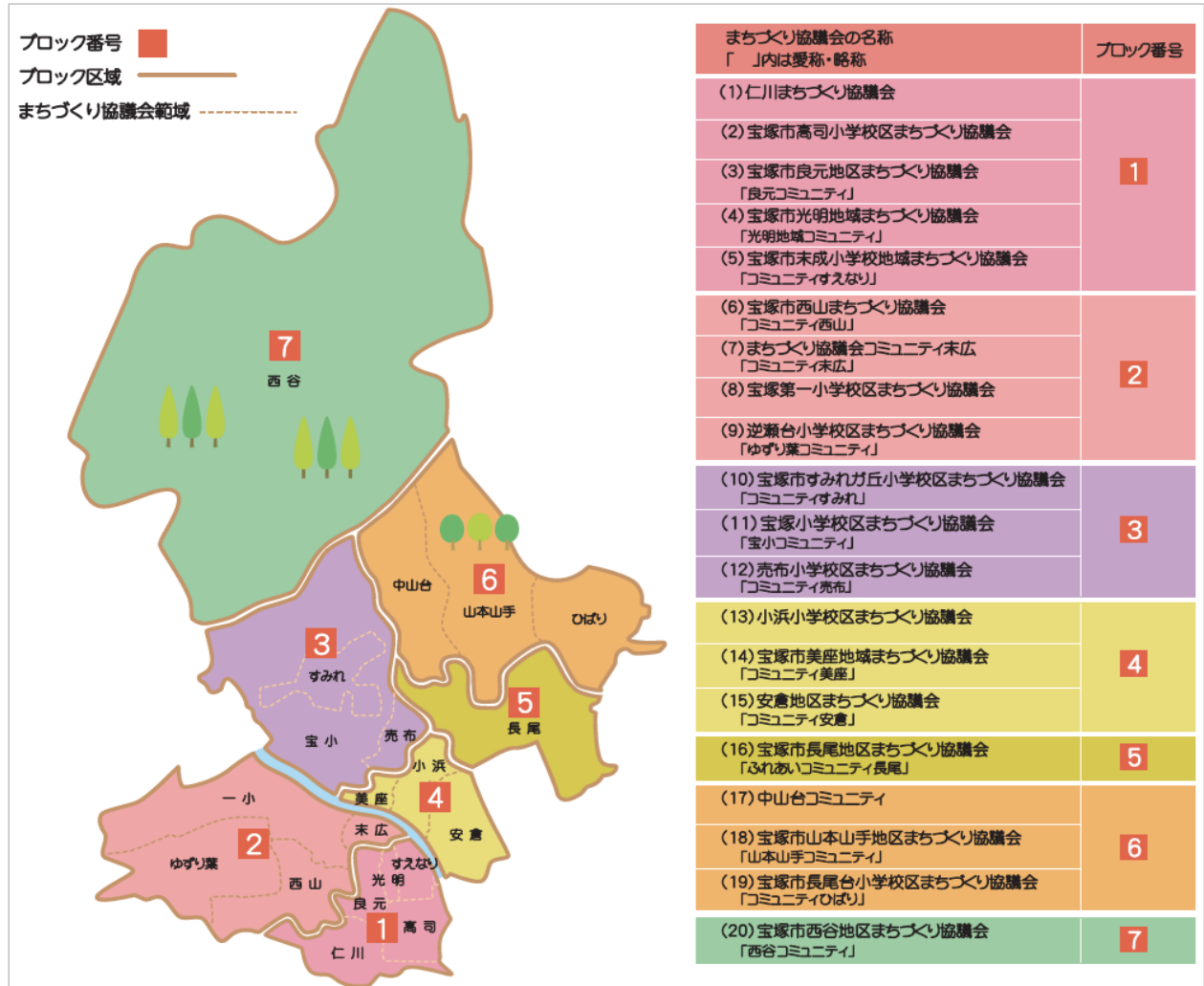
1_仁川まちづくり協議会 地域カルテ

(令和6年(2024年)9月更新)

■掲載データ(目次)

- [1 人口・世帯](#)
- [2 5年後、10年後の人口変化予測](#)
- [3 子ども関連データ](#)
- [4 高齢者関連データ](#)
- [5 自治会関連データ](#)

【参考】市内まちづくり協議会領域図



■このまちづくり協議会を構成する町丁目

大字鹿塩、仁川北1～3丁目、仁川台、仁川団地、仁川うぐいす台、仁川宮西町、仁川月見ガ丘、仁川旭ガ丘、仁川清風台、仁川高台1・2丁目、仁川高丸1～3丁目、鹿塩1・2丁目、新明和町(2番)、大成町(4・5・9～10番)

【注意事項】

「(まち協別集計)」と表記しているデータは、上記「このまちづくり協議会を構成する町丁目」のデータを集計しています。

1 人口・世帯

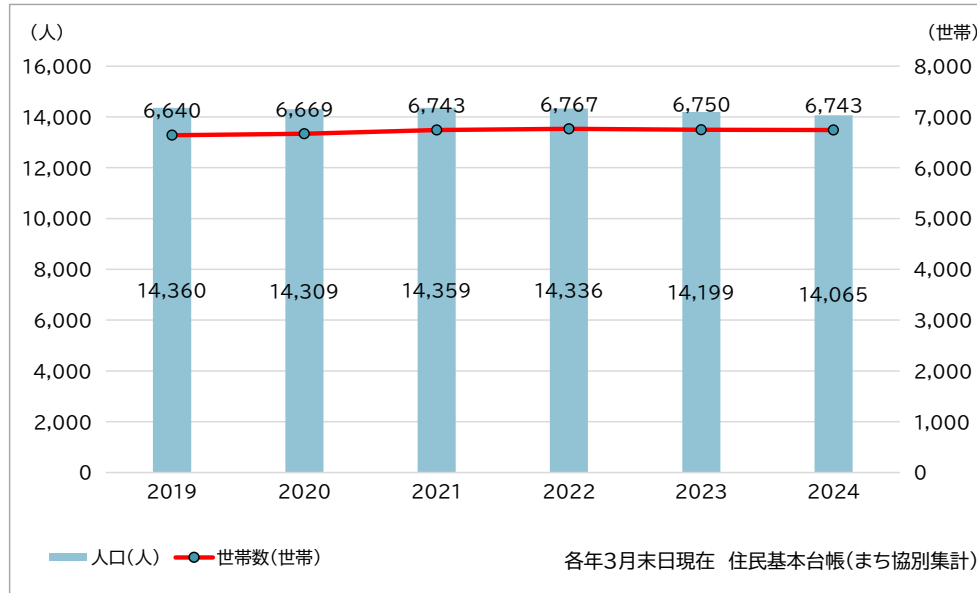
■人口・世帯構成

人口	総計	うち							外国人数
		0~14歳	15~64歳	65歳以上	6歳未満	65~69歳	70~74歳	75歳以上	
小計	14,065	1,565	8,289	4,211	546	790	891	2,530	197
男	6,525	782	3,980	1,763	281	387	398	978	
女	7,540	783	4,309	2,448	265	403	493	1,552	
人口比率		11.13%	58.93%	29.94%	3.88%	5.62%	6.33%	17.99%	1.40%

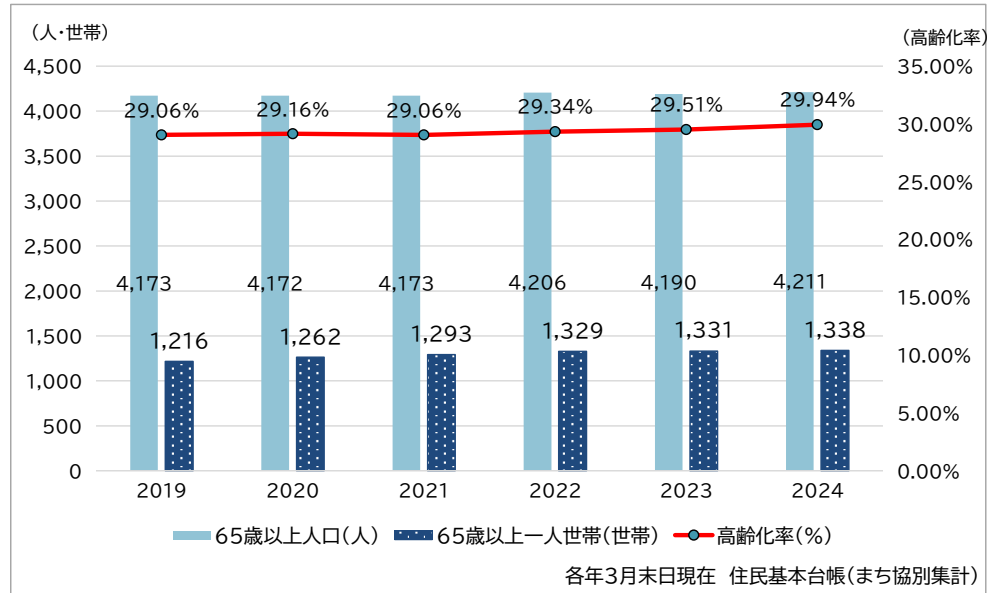
世帯数	総計	単位:世帯	
		65歳以上一人世帯数	65歳以上夫婦のみ世帯数
	6,743	1,338	899
世帯比率		19.84%	13.33%

2024年3月末日現在 住民基本台帳(まち協別集計)

■近年の人口、世帯数の推移



■近年の高齢者人口、世帯数、高齢化率の推移



1 仁川まちづくり協議会 地域カルテ

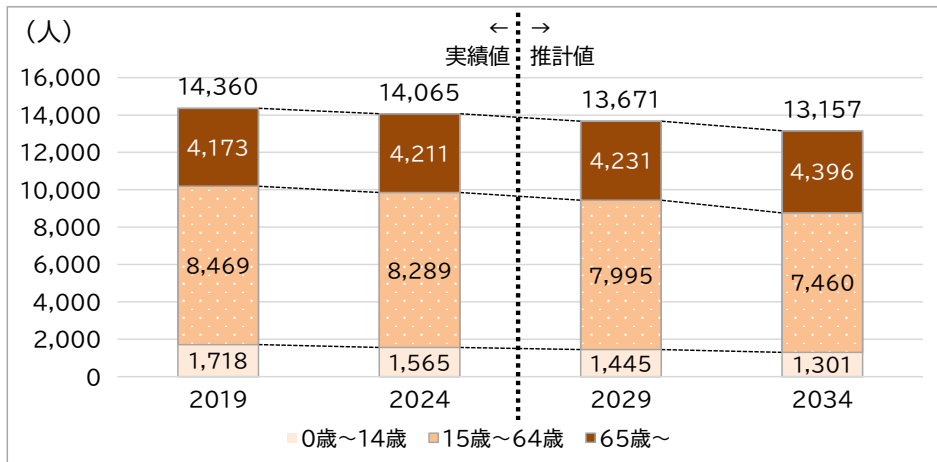
(令和6年(2024年)9月更新)

2 5年後、10年後の人口変化予測

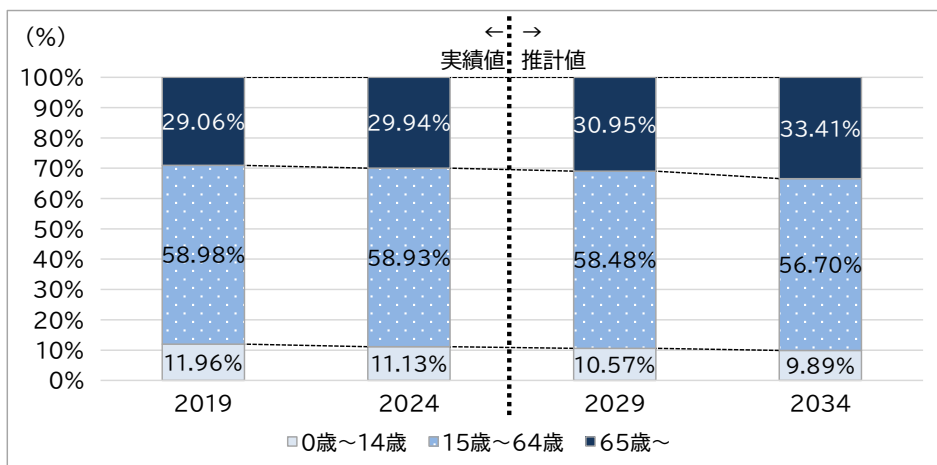
住民基本台帳の人口を町丁目ごとに集計した5歳階級ごとの人口を基準に、2019年～2024年の5歳階級ごとの変化率(コーホート変化率)を算出し、それをまち協別に集計した2024年3月末日現在の人口に当てはめて、5年後(2029年)と10年後(2034年)予測値を算出しています。開発等の個別要因は加味していません。

【1_仁川まちづくり協議会】

■人口変化予測(人数)

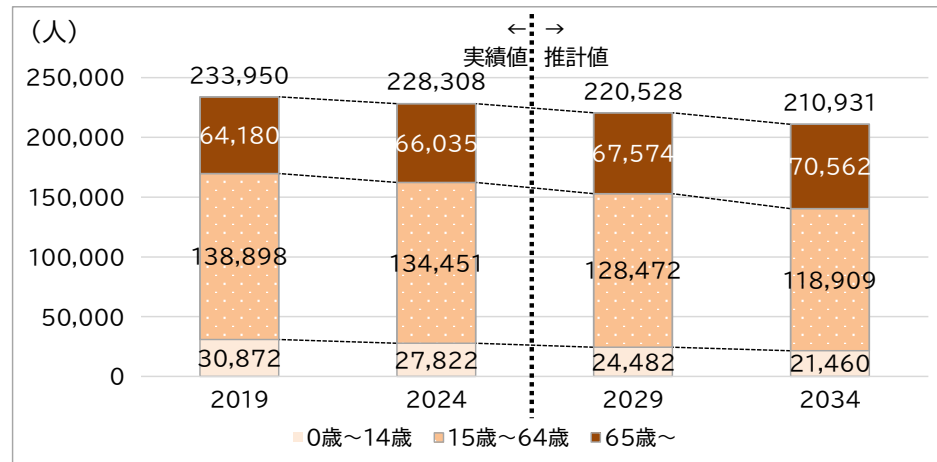


■人口変化予測(割合)

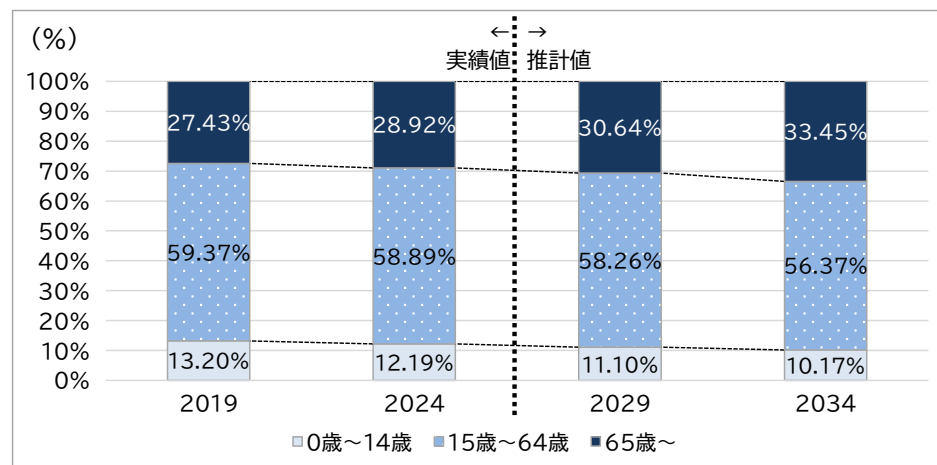


【参考:全市】

■人口変化予測(人数)

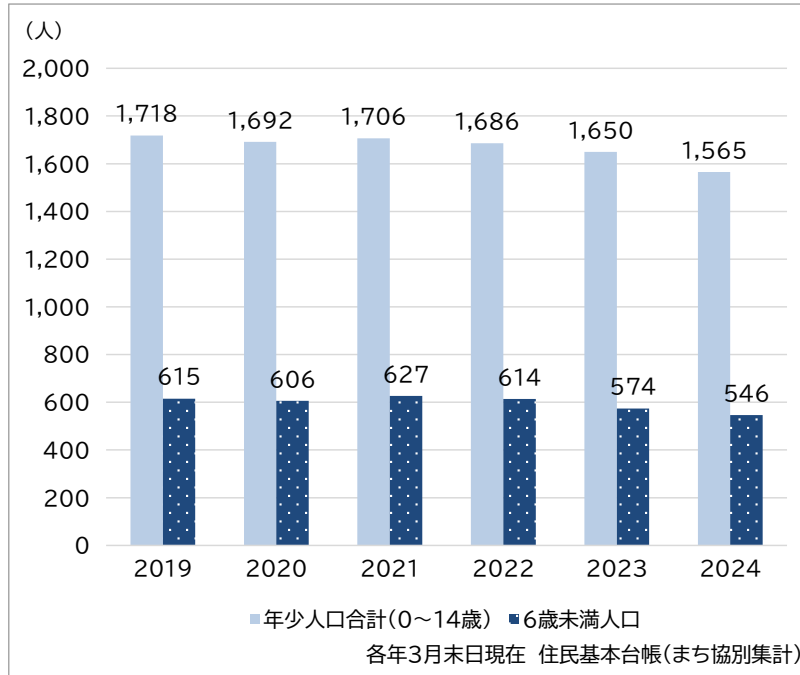


■人口変化予測(割合)



3 子ども関連データ

■子ども人口の推移



■保育施設入所児童数及び入所待ち児童数

	計	0歳	1歳	2歳	3歳	4歳	5歳
入所児童数	251	16	41	51	53	38	52
入所待ち児童数	23	2	11	5	1	3	1

2024年4月1日現在(まち協別集計)

■立地市立幼稚園の学級数・園児数

	仁川幼稚園	
	学級数	園児数(人)
3歳児	1	17
4歳児	1	20
5歳児	1	17
総計	3	54

2024年5月1日現在(範囲内に市立幼稚園が無い場合は表示されません)

■小学校 学級数・児童数

学年等	仁川小学校	
	学級数	児童数(人)
1年	3	92
2年	3	101
3年	4	109
4年	3	98
5年	3	101
6年	3	114
特別支援学級	5	23
総計	24	638

■中学校 学級数・生徒数

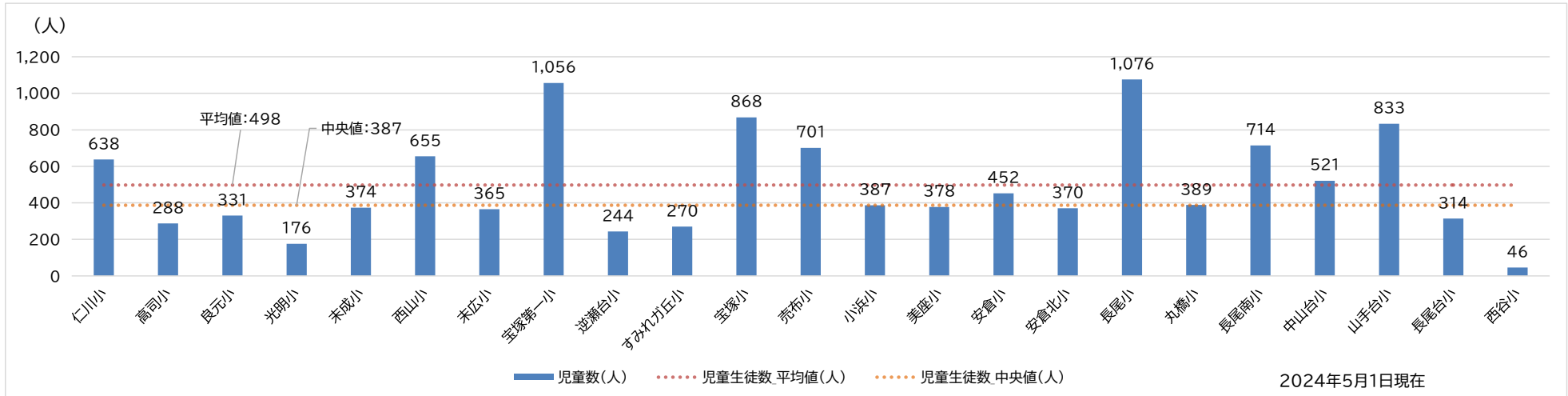
学年等	宝塚第一中学校	
	学級数	生徒数(人)
1年	4	144
2年	4	155
3年	4	145
特別支援学級	3	14
総計	15	458

小学校・中学校いずれも2024年5月1日現在

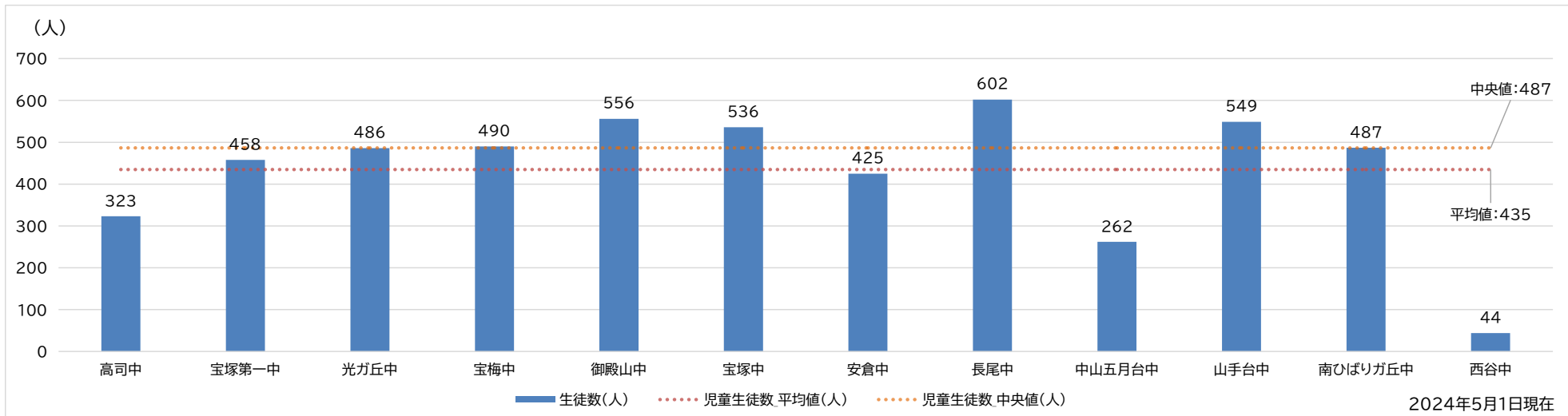
1_仁川まちづくり協議会 地域カルテ

(令和6年(2024年)9月更新)

【参考:小学校ごとの児童数(平均値・中央値)】

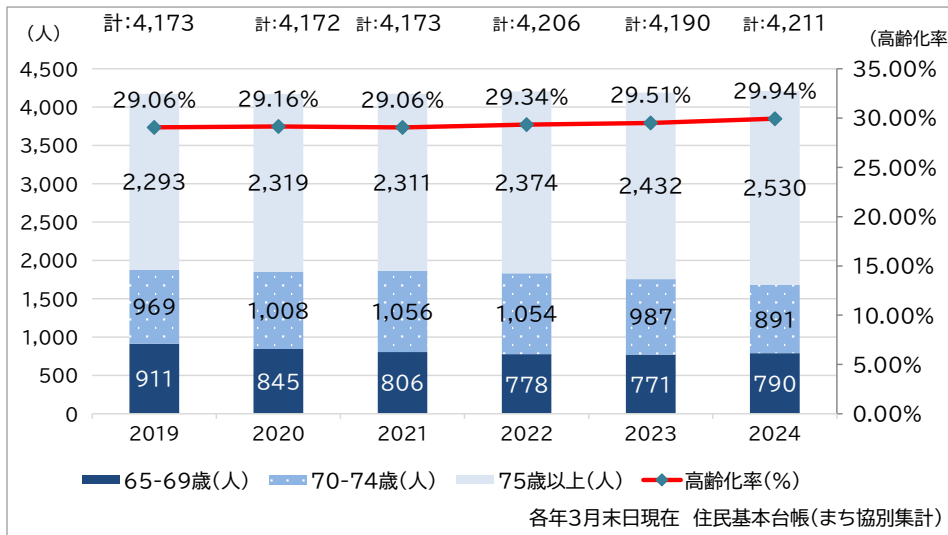


【参考:中学校ごとの生徒数(平均値・中央値)】



4 高齢者関連データ

■高齢者(65歳以上)人口の推移



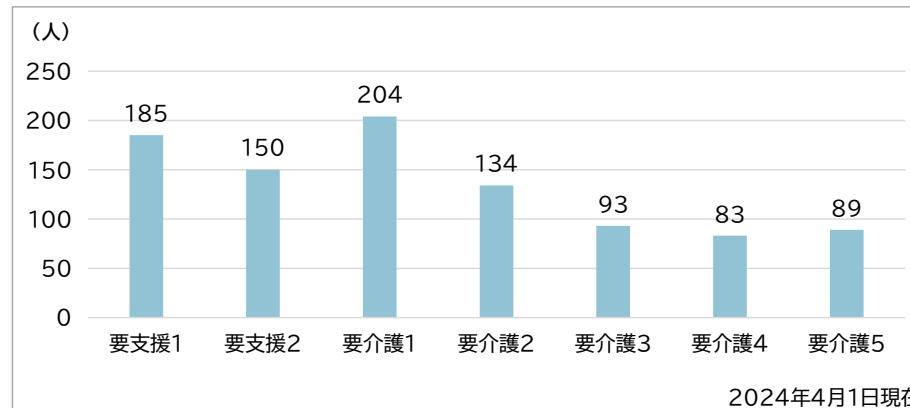
■要介護・要支援認定者数(※1)

938人

■65歳以上人口に占める認定者数の割合(※2)

22.27%

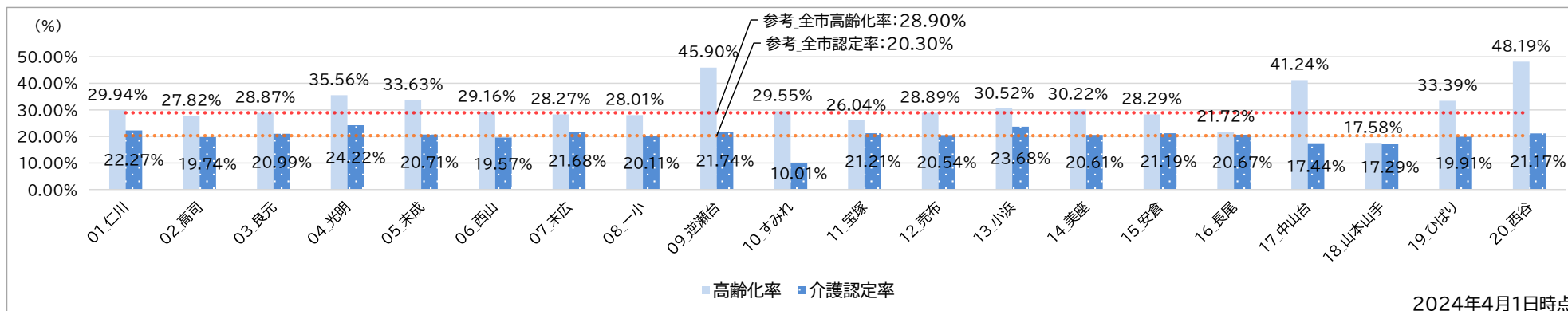
■要介護・要支援認定区分ごとの人数



※1 2024年4月1日現在(注:施設入所者を含む、第2号被保険者は除く)

※2 計算方法「※1の要介護・要支援認定者数」/「2024年3月末日現在 65歳以上人口(まち協別)

【参考】各まち協の高齢化率と65歳以上人口に占める認定者数の割合



※「参考:全市高齢化率:28.90%」は2024年3月末現在(住民基本台帳)

※「参考:全市認定率:20.30%」は2024年4月1日現在(注:施設入所者を含む、第2号被保険者数を除く)

1_仁川まちづくり協議会 地域カルテ

(令和6年(2024年)9月更新)

5 自治会関連データ

■自治会加入率 **62.91%** (2024年6月1日現在)
【参考】全市加入率:53.03%(2024年6月1日現在)

■自治会加入世帯数 **4,242世帯** (2024年6月1日現在)

■各自治会名称・加入世帯数(2024年6月1日現在)

自治会名称	加入世帯数
鹿塩	865
セントラル宝塚仁川	58
仁川旭ガ丘	259
仁川うぐいす台	61
仁川北	750
仁川高台	436
仁川台第一区	154
仁川台第二区	265
仁川高丸	582
グリーンヒルズ仁川	226
仁川月見ガ丘	426
東仁川団地	108
モデルハイム仁川ガーデン管理組合	52

※ 自治会加入世帯数は、市に届出のあった世帯数です。

※ 区域が複数のまち協の範囲をまたがっている自治会については、いずれか1つのまちづくり協議会にしか表示されていません。加入世帯数や加入率への算入についても同様ですので、ご注意ください。

【参考】まち協別自治会加入率

