

国学者の里・玉瀬

国学者「**岡田惟平**」が生まれた土地で満福寺と玉瀬は幕末期、西谷の学問の中心地でした。地区内には天然記念物丸山湿原を擁します。

また、地区南部には新名神高速道路のサービスエリアとスマートインターチェンジが位置します。地区内には、古宝山や近畿自然歩道、丸山湿原や川下川ダムから武田尾に至るハイキングコースがあります。



玉瀬の心の中心・満福寺

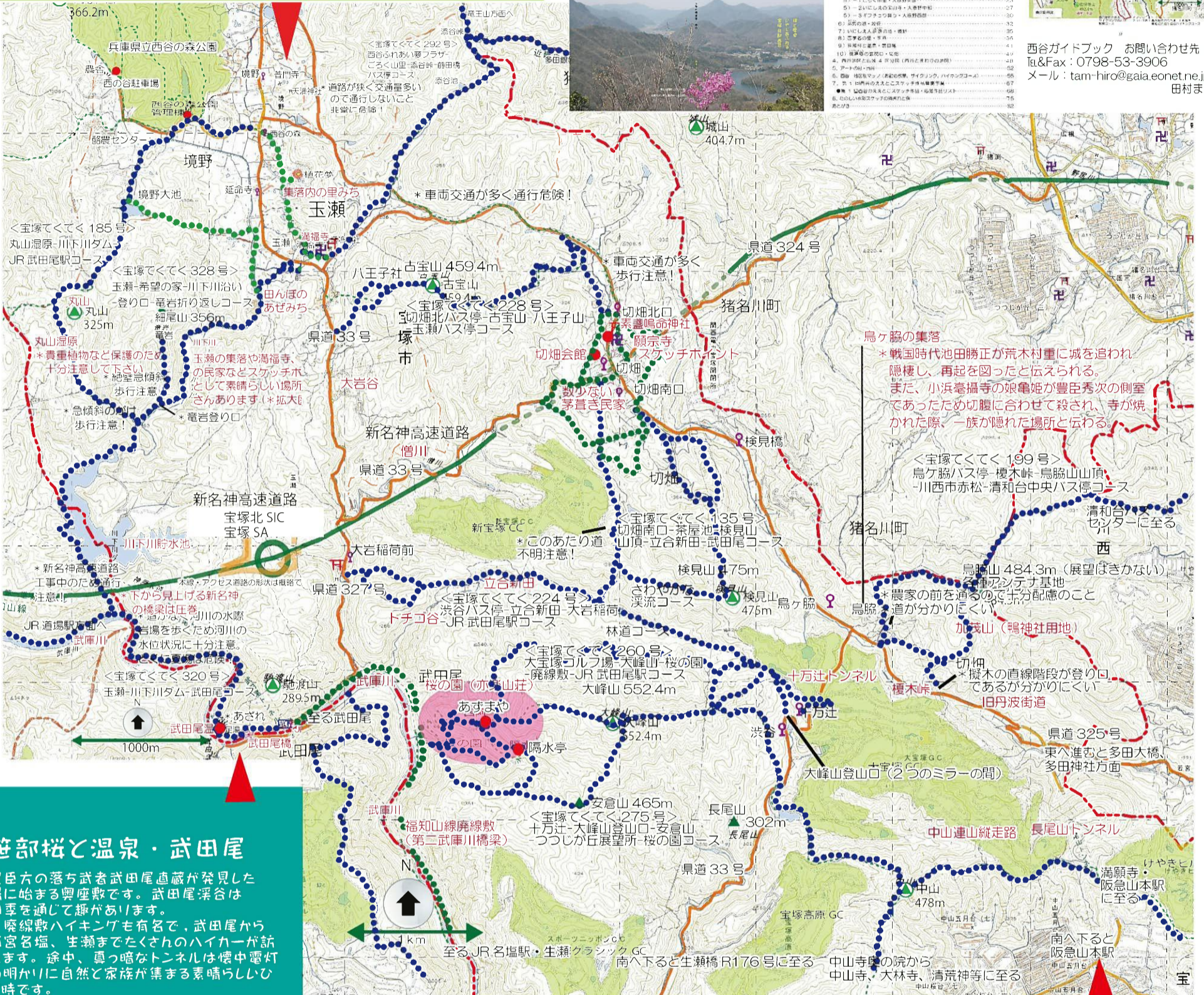
宝塚北部西谷を詳しくお知りになりたい方はぜひ「西谷」のガイドブックをご覧ください！
「美しい西谷のむら里を歩く…宝塚の桃源郷・西谷」
 散策スケッチガイドブック 販売中！！

* 阪急宝塚駅前ソリオ1のGF サンクス書店、西谷夢市場にて販売しています。定価 1,200円(税込み)

散策・スケッチ・探訪に！



西谷ガイドブック お問い合わせ先：
 Tel&Fax: 0798-53-3906
 メール: tam-hiro@gaia.eonet.ne.jp
 田村まで



笹部桜と温泉・武田尾


豊臣方の落ち武者武田尾直蔵が発見した湯に始まる温泉です。武田尾深谷は四季を通じて賑わっています。歴線敷ハイキングも有名で、武田尾から西宮名塩、生瀬までたくさんのハイカーが訪れます。途中、真っ暗なトンネルは懐中電灯の明かりに自然と家族が集まる素晴らしいひと時です。

唯一残っている第二武庫川橋梁の歩行者路もスリル満点です。赤いリズムカールは鉄橋は緑深い深谷と相まってスケッチをたくくなります。武田尾深谷の中心地が笹部新太郎が桜の演習林として整備した「桜の園」で、園内を回遊したり、大峰山まで登山したり、楽しいコースやチャレンジコースなどがたくさんあります。

ハイキングは適切な装備の上、自己責任でお願いします。旧国鉄歴線敷は四季を通じてすばらしいハイキングコースです。



歴線敷ハイキングコースと真っ暗なトンネル



深谷に架かるJR武田尾駅のホーム

凡例

- ☆ 主なお勧めポイント
- ☀ 立ち寄りポイント
- 🌸 花のみどころ
- 🍷 飲料などのお店
- 🏠 休憩場所、あずまや
- 🚻 トイレ
- 🏯 お寺
- 🏪 神社
- 🚌 バス停 (阪急田園バス)

<お勧めコース>

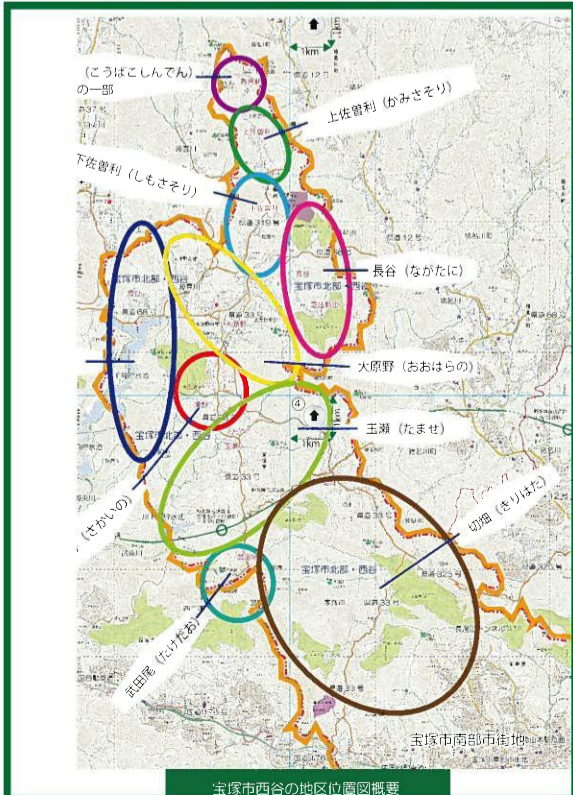
- 散策コース
- サイクリングコース
- ハイキングコース

桃源郷の玄関口・切畑

昭和30年西谷村が宝塚市と合併しました。その時まで今の雲雀丘や雲雀丘山手、平井山荘など中山連山の南斜面は切畑の一部でした。また、池田や伊丹から山越えて丹波に至る丹波街道の一つが通り、昔は南畑、北畑と呼ばれていました。さらに塚田銀銅山の一部分として鉦山の採掘もあったようです。現在も昔も南部地域からの玄関口で、宝塚南部市街地の山本や中山台から長尾山トンネル経由か、国道176号生瀬橋付近から国道33号、十万辻トンネル経由で切畑に至ります。



切畑にのこる茅葺き民家



宝塚市西谷の地区位置図概要