

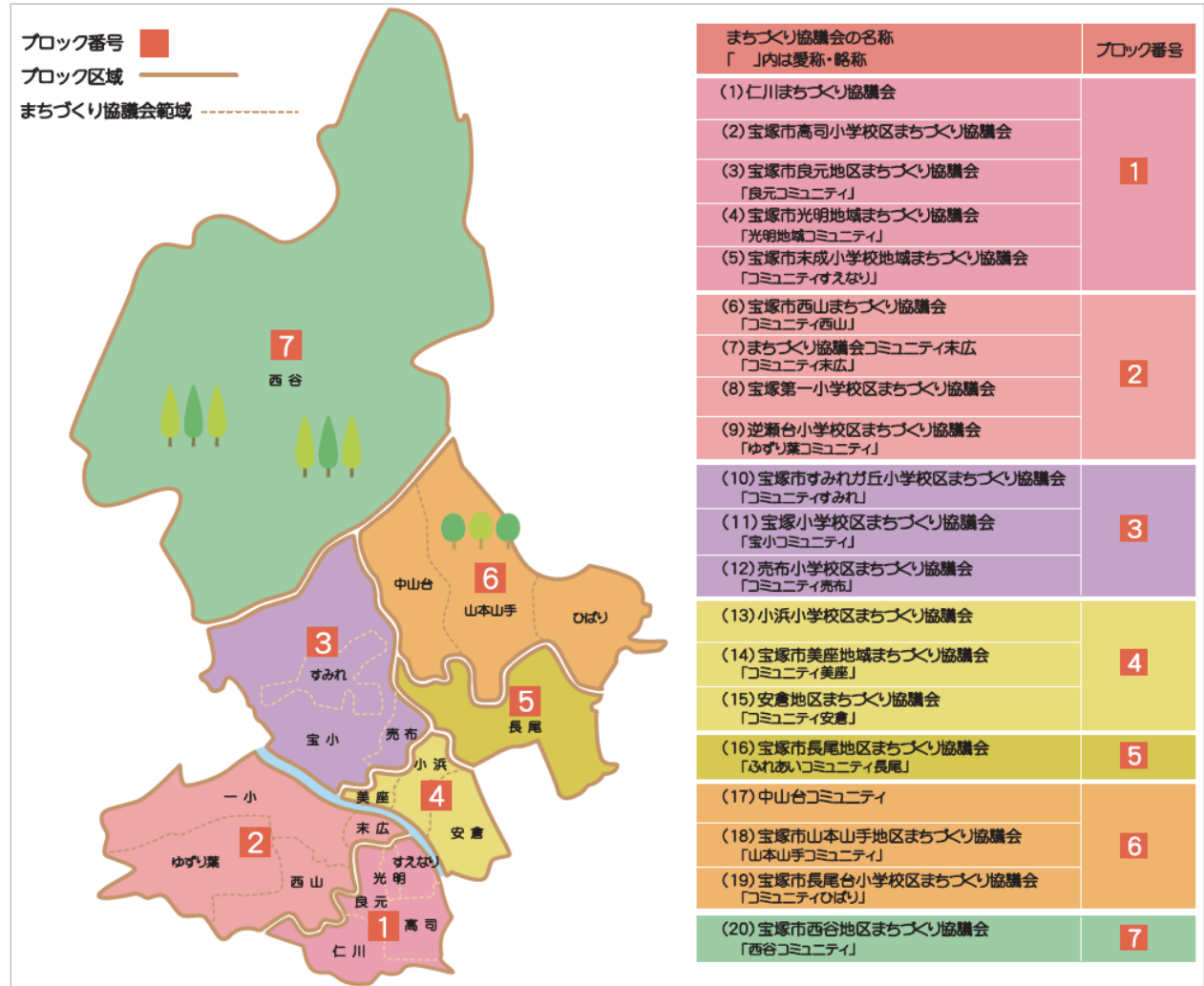
# 19 宝塚市長尾台小学校区まちづくり協議会 地域カルテ

(令和6年(2024年)9月更新)

## ■掲載データ(目次)

- [1 人口・世帯](#)
- [2 5年後、10年後の人口変化予測](#)
- [3 子ども関連データ](#)
- [4 高齢者関連データ](#)
- [5 自治会関連データ](#)

## 【参考】市内まちづくり協議会領域図



## ■このまちづくり協議会を構成する町丁目

切畑字長尾山(1~3・5・6・17番地)、雲雀丘1~4丁目、雲雀丘山手1・2丁目、花屋敷荘園1~4丁目、花屋敷つつじが丘、花屋敷松ガ丘、長尾台1・2丁目、ふじガ丘、花屋敷緑ガ丘

### 【注意事項】

「(まち協別集計)」と表記しているデータは、上記「このまちづくり協議会を構成する町丁目」のデータを集計しています。

1 人口・世帯

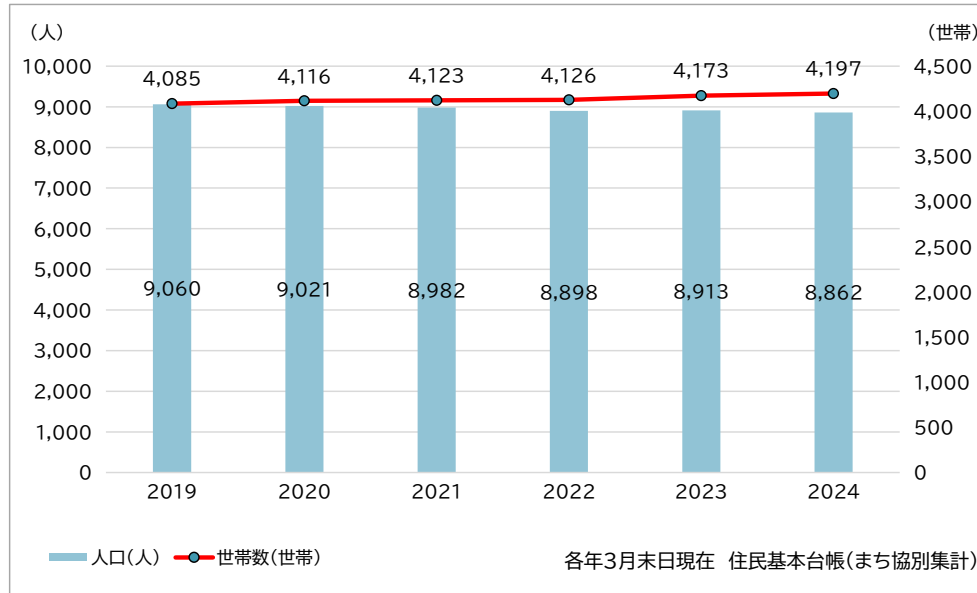
■人口・世帯構成

人口	総計	うち							外国人数
		0~14歳	15~64歳	65歳以上	6歳未満	65~69歳	70~74歳	75歳以上	
小計	<b>8,862</b>	920	4,983	2,959	270	500	573	1,886	113
男	4,056	475	2,370	1,211	141	234	254	723	
女	4,806	445	2,613	1,748	129	266	319	1,163	
人口比率		10.38%	56.23%	33.39%	3.05%	5.64%	6.47%	21.28%	1.28%

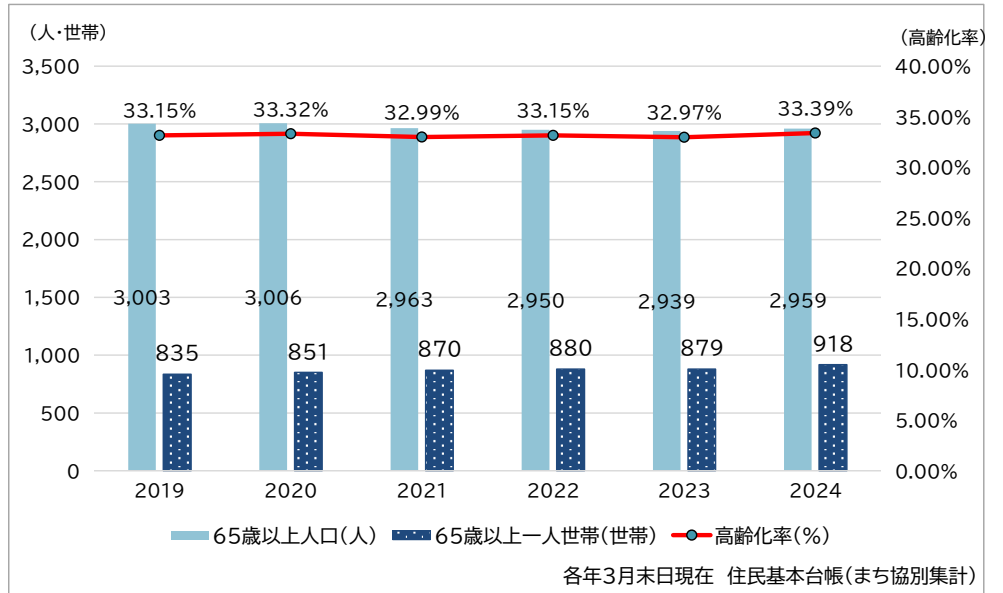
世帯数	総計	単位:世帯	
		65歳以上一人世帯数	65歳以上夫婦のみ世帯数
	<b>4,197</b>	918	647
世帯比率		21.87%	15.42%

2024年3月末日現在 住民基本台帳(まち協別集計)

■近年の人口、世帯数の推移



■近年の高齢者人口、世帯数、高齢化率の推移



# 19 宝塚市長尾台小学校区まちづくり協議会 地域カルテ

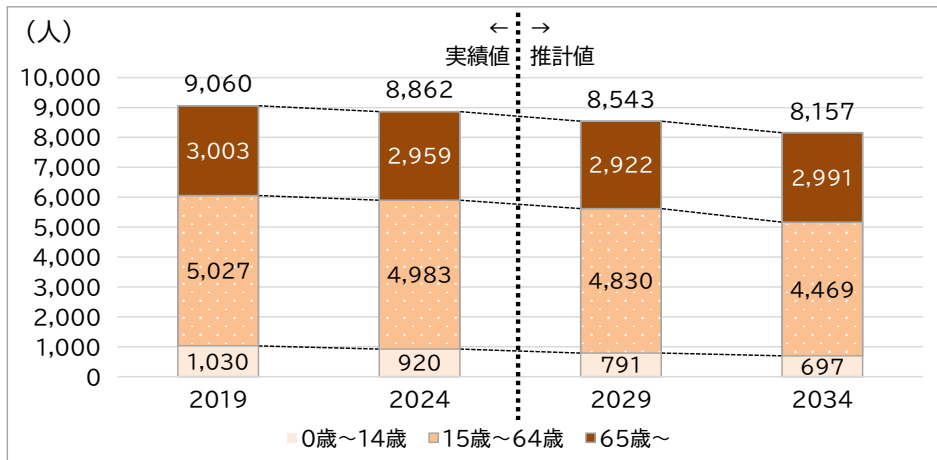
(令和6年(2024年)9月更新)

## 2 5年後、10年後の人口変化予測

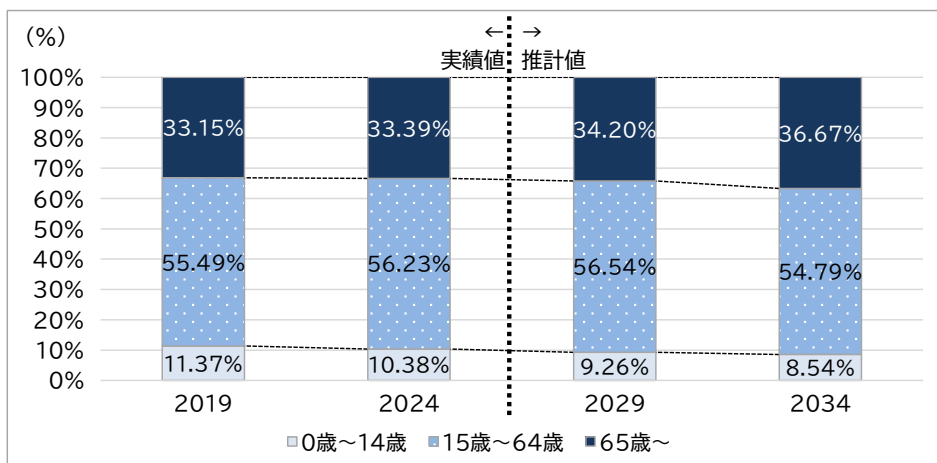
住民基本台帳の人口を町丁目ごとに集計した5歳階級ごとの人口を基準に、2019年～2024年の5歳階級ごとの変化率(コーホート変化率)を算出し、それをまち協別に集計した2024年3月末日現在の人口に当てはめて、5年後(2029年)と10年後(2034年)予測値を算出しています。開発等の個別要因は加味していません。

### 【19 宝塚市長尾台小学校区まちづくり協議会】

#### ■人口変化予測(人数)

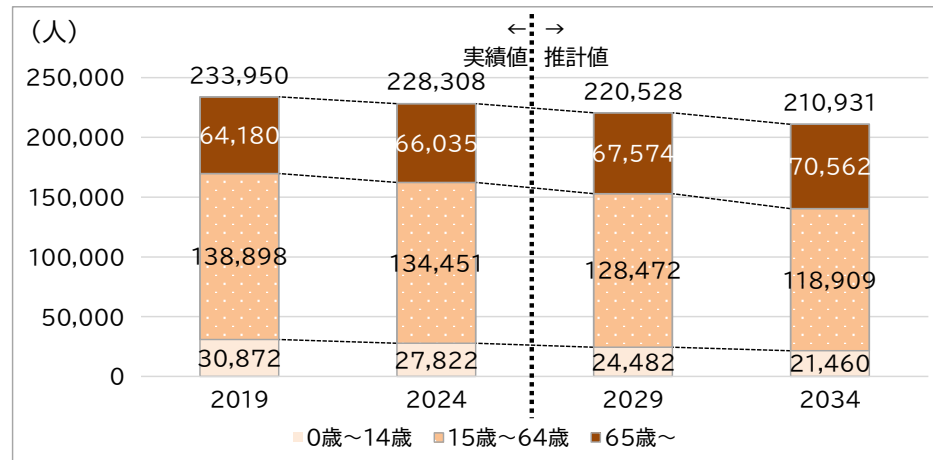


#### ■人口変化予測(割合)

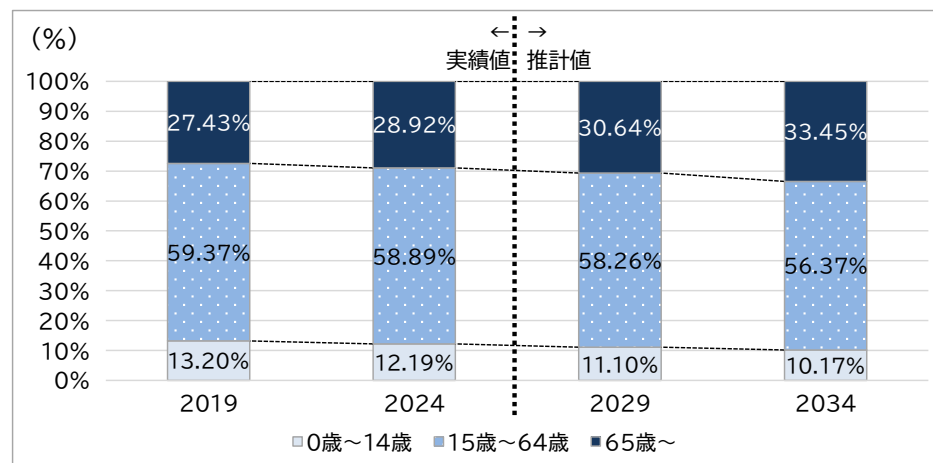


### 【参考:全市】

#### ■人口変化予測(人数)

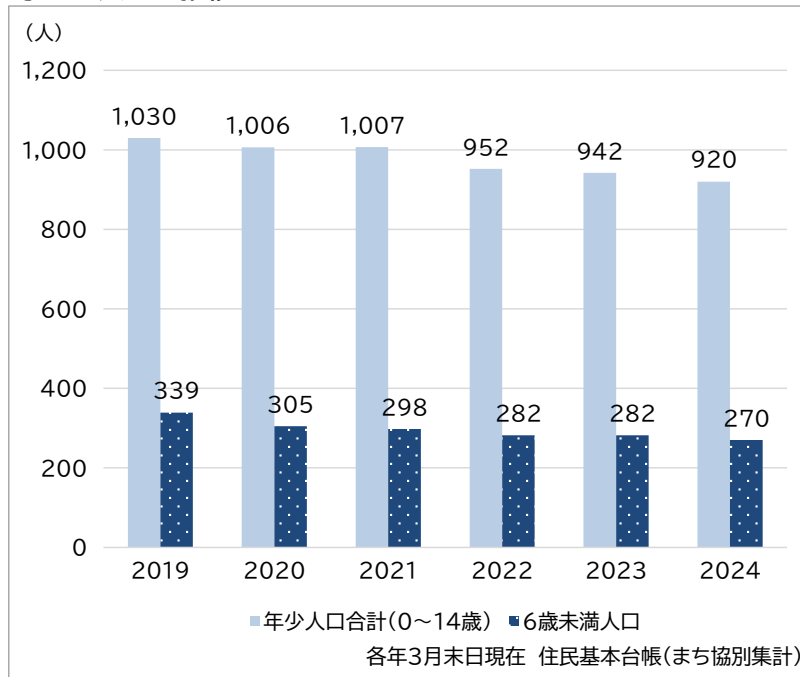


#### ■人口変化予測(割合)



3 子ども関連データ

■子ども人口の推移




■保育施設入所児童数及び入所待ち児童数

	計	0歳	1歳	2歳	3歳	4歳	5歳
入所児童数	81	8	8	17	15	16	17
入所待ち児童数	9	0	6	3	0	0	0

2024年4月1日現在(まち協別集計)

■立地市立幼稚園の学級数・園児数



2024年5月1日現在(範囲内に市立幼稚園が無い場合は表示されません)

■小学校 学級数・児童数

学年等	長尾台小学校	
	学級数	児童数(人)
1年	2	47
2年	2	41
3年	2	51
4年	2	58
5年	2	50
6年	2	55
特別支援学級	3	12
総計	15	314

■中学校 学級数・生徒数

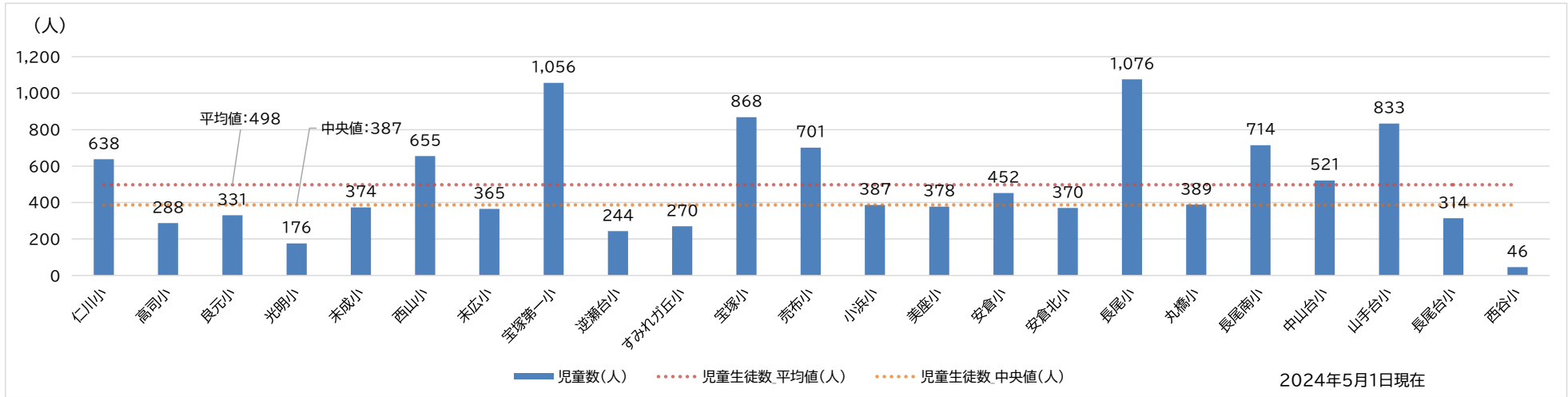
学年等	南ひばりガ丘中学校	
	学級数	生徒数(人)
1年	4	156
2年	4	158
3年	4	151
特別支援学級	5	22
総計	17	487

小学校・中学校いずれも2024年5月1日現在

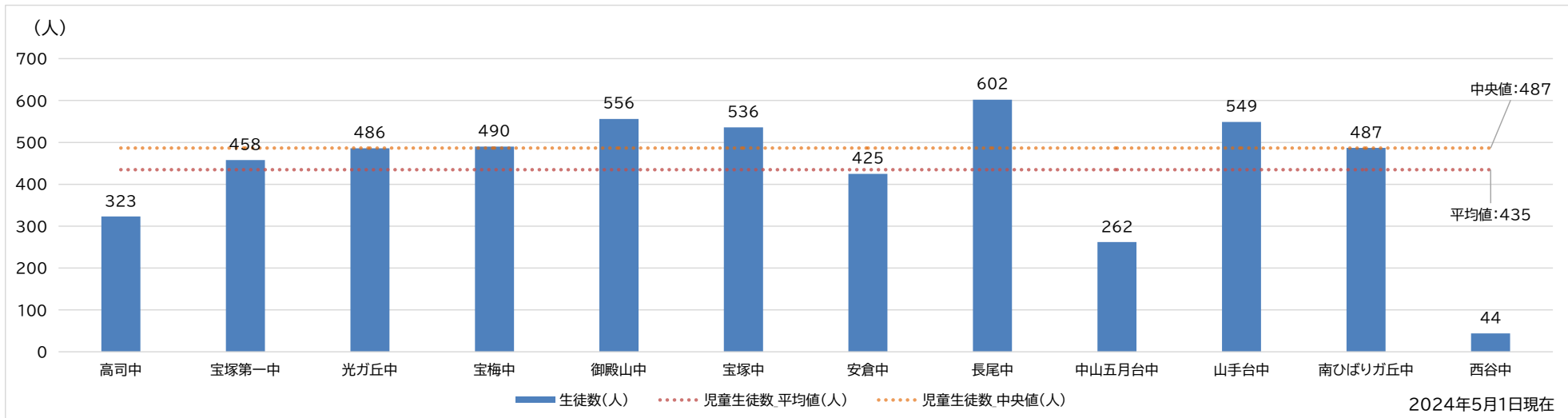
# 19\_宝塚市長尾台小学校区まちづくり協議会 地域カルテ

(令和6年(2024年)9月更新)

【参考:小学校ごとの児童数(平均値・中央値)】

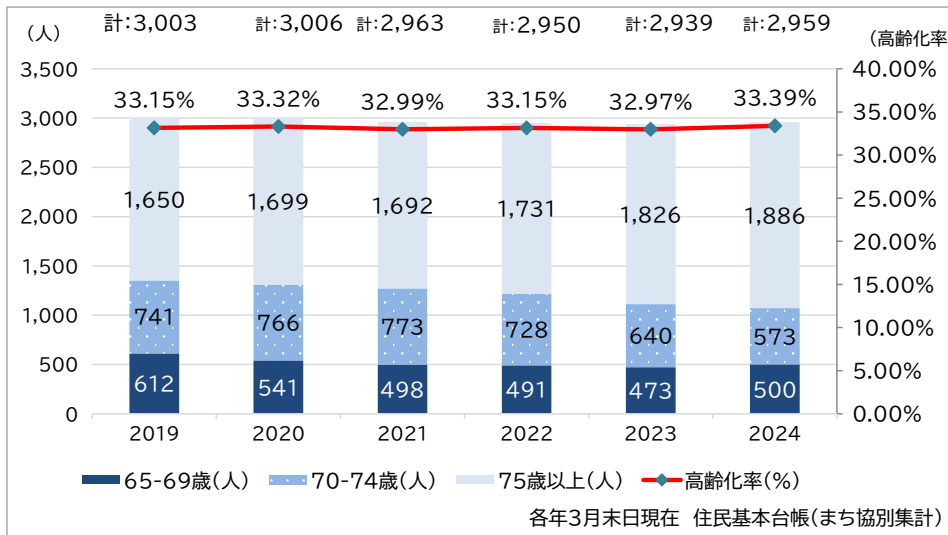


【参考:中学校ごとの生徒数(平均値・中央値)】



## 4 高齢者関連データ

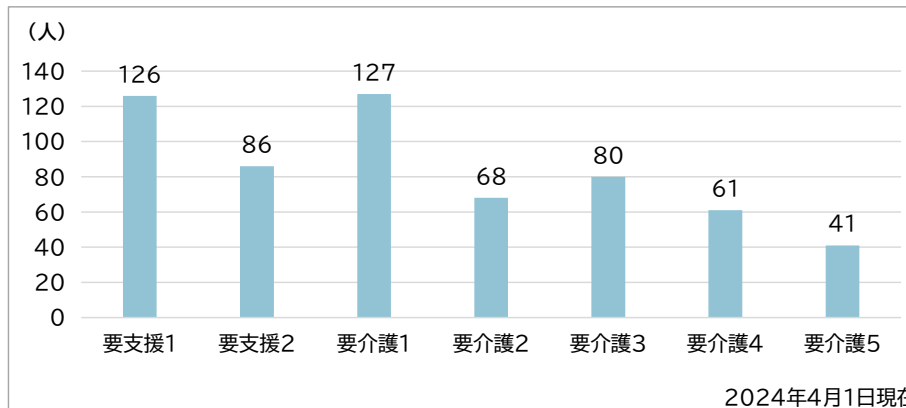
### ■高齢者(65歳以上)人口の推移



### ■要介護・要支援認定者数(※1) **589人**

### ■65歳以上人口に占める認定者数の割合(※2) **19.91%**

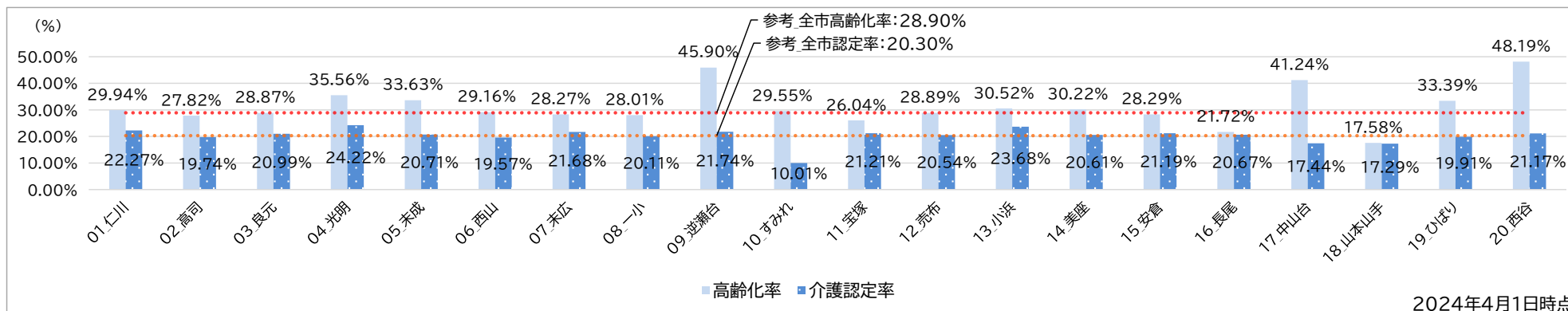
### ■要介護・要支援認定区分ごとの人数



※1 2024年4月1日現在(注:施設入所者を含む、第2号被保険者は除く)

※2 計算方法「※1の要介護・要支援認定者数」/「2024年3月末日現在 65歳以上人口(まち協別)」

### 【参考】各まち協の高齢化率と65歳以上人口に占める認定者数の割合



※ 「参考:全市高齢化率:28.90%」は2024年3月末現在(住民基本台帳)

※ 「参考:全市認定率:20.30%」は2024年4月1日現在(注:施設入所者を含む、第2号被保険者数を除く)

5 自治会関連データ

■自治会加入率 **43.22%** (2024年6月1日現在)  
 【参考】全市加入率:53.03%(2024年6月1日現在)

■自治会加入世帯数 **1,814世帯** (2024年6月1日現在)

■各自治会名称・加入世帯数(2024年6月1日現在)

自治会名称	加入世帯数
宝塚市雲雀丘山手	400
長尾台	150
花屋敷荘園	113
花屋敷つつじガ丘	182
宝塚市花屋敷松ガ丘	143
雲雀丘	424
雲雀丘三丁目	210
ふじガ丘	141
ライオンマンション雲雀丘花屋敷	24
花荘みなみ	27

※ 自治会加入世帯数は、市に届出のあった世帯数です。

※ 区域が複数のまち協の範囲をまたがっている自治会については、いずれか1つのまちづくり協議会にしか表示されていません。加入世帯数や加入率への算入についても同様ですので、ご注意ください。

【参考】まち協別自治会加入率

