

地域ごとのまちづくり計画推進シート

提出日：令和 3年（2021年） 7月17日

市民協働推進課 宛

まちづくり協議会名称：長尾台小学校区まちづくり協議会「コミュニティひばり」

代表者氏名：三島 基源
松田 一博

1 地域ごとのまちづくり計画の該当箇所（計画に記載している内容を転記してください）

【基本目標】
安全・安心「子どもからお年寄りまで安心して暮らせるまちづくり

【具体的な取り組み】

- (1) 安全・防犯対策
 - イ、 防犯カメラの設置推進
- (2) 道路の安全対策
 - イ、 道路における交通事故の防止
- (3) 防災対策
 - オ、 地域内の危険個所の状況把握

※ 地域ごとのまちづくり計画書の●ページに記載

2 この取組の連絡窓口（氏名、所属（部会名）、連絡先）

(1) 氏名

(2) 役職・所属する部会名等

(3) 連絡先（電話番号、メールアドレス）



3 「具体的な取り組み」について

目的・課題、内容についてご記載ください。

【目的・課題（どのような地域課題があるか）】

【記載例】

・●●地域には「■■～～■■」という地域課題がある。地域ごとのまちづくり計画に記載している「▲▲～～▲▲」を実現することで、▼▼が推進され、地域課題の解決につながると考えている。

(1) 地域には、必要な個所に防犯カメラが、設置されていない。

(2) 道路と歩道との分離が無く、歩道として確保されていない所がある。

(3) 地域内危険個所の現状把握

以上防犯・防災文化会としては、問題が解決すれば基本目標に一步つなると、確信します。

【内容（何をするのか、いつするのか等）】

【記載例】

・「計画の内容を実現するため、●年●月頃までに■■を実施したい。」

・「計画内容の実現に向けて、まずは行政の関係課と協議を実施したい。」等

※ 既に取り組んでいる事業の場合は「これまでの取り組み」や「これまで対話を進めてきた関係課及び対話の状況」等もご記入ください













年度	21・22	22・23	23	24 25	予備項目
項目	現地調査	資料整理	行政と協議		
(1)			→	→	
(2)			→	→	
(3)			→	→	防犯講習会・救命講習等



*調査は、自治会単位で実施する。

*資料作成には、フォーマットを使用する。



*資料整理は、自治会単位で行う。

防犯の安心と安心(防犯の安全全般については、備えて、守り、いざという時に落ち着いた行動が必要です。)

短期	中期	後期	写真
<ul style="list-style-type: none"> ● 地域インフラの雨水時の側溝のオーバーフロー、道路冠水などの対策(安全マップ記入) ① つつじガ丘バス停留所から豆坂バス停留所までの側溝は、雨水時に水が溢れて道路に水が溢れ出る、ので子ども達の通学時に危ない。開口を閉口にする。 ② ふじガ丘のグレストアウンへ行く階段の側溝は、雨水時に水が溢れて道路に水が溢れ出る、ので、子ども達の通学時は危ない。 ③ 満願寺町の神村さんの家の横の側溝は雨水時に山からの水が溢れ出る、ので、子ども達の通学時に危ない。 ④ 長尾台2丁目の宝塚大学運動場の横の側溝の上の手すりの設置の対策 	<ul style="list-style-type: none"> ● 長尾台小学校の学童登下校の安全対策して、パトロールする。 ① つつじガ丘の点滅信号から荘園へ行く道路は側溝がありますが深い。へび坂は坂道ですが、でこぼこ道路で子ども達は滑りやすいので安全対策をする。 	<p>① 中山連山、石切山、他の山に存在している動物(熊、いのしし、あらい熊)は人間に危ないので、捕獲する対策</p>	 短期 ①  短期 ②  短期 ③  短期 ④  短期 ⑤  短期 ⑥  短期 ⑦  短期 ⑧  短期 ⑨  短期 ⑩  短期 ⑪  中期 ①
<ul style="list-style-type: none"> ● 安全パトロールの実施(地域情報)不審者や夜間街路の明さチェックも含めて防犯灯と防犯カメラを設置する。 ⑤ 荘園のへび坂 ⑥ 3丁目のもみじ橋 ⑦ 満願寺バス停留所～ふじガ丘住宅 ⑧ 各自治会に防犯カメラを設置する。 ● 歩道対策 ⑨ 雲雀丘1丁目の(寿モータープール)の後に歩道がないので、歩道の設置対策 ⑩ 山手自治会の雲雀丘ゴルフ場へ行く道路の左側にガードレールがないので、危ないです。ガードレールの設置対策 ⑪ 山手自治会の宝塚市東消防署から下へ行く階段のステンレスの手すりが、夏はあついで子どもと高齢者が危ない。 ● アトム対策 ⑫ コミュニティ安全(防犯)ので子ども連絡所(アトム)を各自治会に報告する対策。(マップ記入) ⑬ 駅前交番跡を活用する。 ⑭ 長尾台小学校の学童登下校の安 			

短期	中期	長期	写真
<p>全対策として、パトロール、安全マップに記入する。</p> <ul style="list-style-type: none"> ● 公園の安全対策について ⑮ 木の枝を切って草を刈る。 ⑯ 遊具のペンキを塗って点検する。 ● 空き家の状況対策について ⑰ ふじが丘や長尾台はバスが通行していない為、家を出て駅前のマンションに住むので、空き家になっている。 ⑱ 空き家対策として、固定資産税の免税や、低利融資制度の導入(民連携)して対策する。 ⑲ 空き家にあらう熊が侵入して、危ないため、空き家状況を自治会は報告する。 			<p>短期⑮ </p> <p>短期⑯ </p>

防災の安全と安心について

短期	中期	後期	写真
<p>● 安全全般(安全マップの活用)</p>	<p>①ふじが丘の中山連山の山崩れが危ないので安全対策する。</p>		<p>短期③</p>
<p>① 災害危険のある開口側溝の調査をマップに記入する。</p>	<p>②つじが丘の以前事故のあった場所は、山崩れが危ないので安全対策する。</p>		
<p>② AEDの保存している場所をマップに記入する為、自治会は報告する。</p>	<p>③長尾台1丁目の程さん敷地が開発途中の為、雨の時は土砂崩れが発生するので対策する。</p>		<p>中期①</p>
<p>③ 長尾台小学校におけるレッドゾーンについて対策する。</p>	<p>④日本の送電基準は送電線や変圧器、発電機の3カ所が故障するラックアウト)になる。系統からの電気が止まると、停電するのは電気が地域にないからですので、分散電源する対策です。</p>		
<p>④ コミュニティ安全(防災)の連絡所の設置(駅前交番跡の活用)</p>			
<p>● 防災に関する事項</p>			
<p>⑤ 地域開発計画、地域インフラの把握による対策</p>			
<p>⑥ 降雨時の側溝のオーバーフロー、道路冠水などの実施調査を行い関係先へ働きかける。</p>			
<p>⑦ 土砂災害を想定した防災、避難訓練の実施</p>			
<p>⑧ 危険箇所の地図を掲示板に貼る。</p>			
<p>⑨ 防災があった時は、ATMやクレジットカードが使えないので、防災袋に少し現金を入れる。</p>			
<p>⑩ 災害の時は、水で出来る(マジックライズ)保存食、飲料水を備蓄する。</p>			
<p>⑪ 安田邸に避難所を作る。</p>			
<p>⑫ 雲雀丘倶楽部の指定管理をして避難所を作る。その為には、指定管理を申し込む。</p>			
<p>⑬ 災害で非難する時は、若い人が指示を出して避難所に行く人は高齢者と子どもですので組織が必要です。</p>			
<p>⑭ 大地震が発生して電気、ガス、水道、下水道、電話のすべてのラインの機能が停止した時の対策</p>			
<p>⑮ 災害の時は、コンビニと宝塚市役所は災害時の協定を結んで物資供給の要請される立場にある対策</p>			
<p>⑯ 支援物資を積んだトラックを、行政が緊急車両として認める対策。</p>			
<p>⑰ 耐震補強や家具の転倒を防ぐ対策</p>			