

17_中山台コミュニティ 地域カルテ

(令和8年(2026年)1月更新)

■掲載データ(目次)

1 人口・世帯

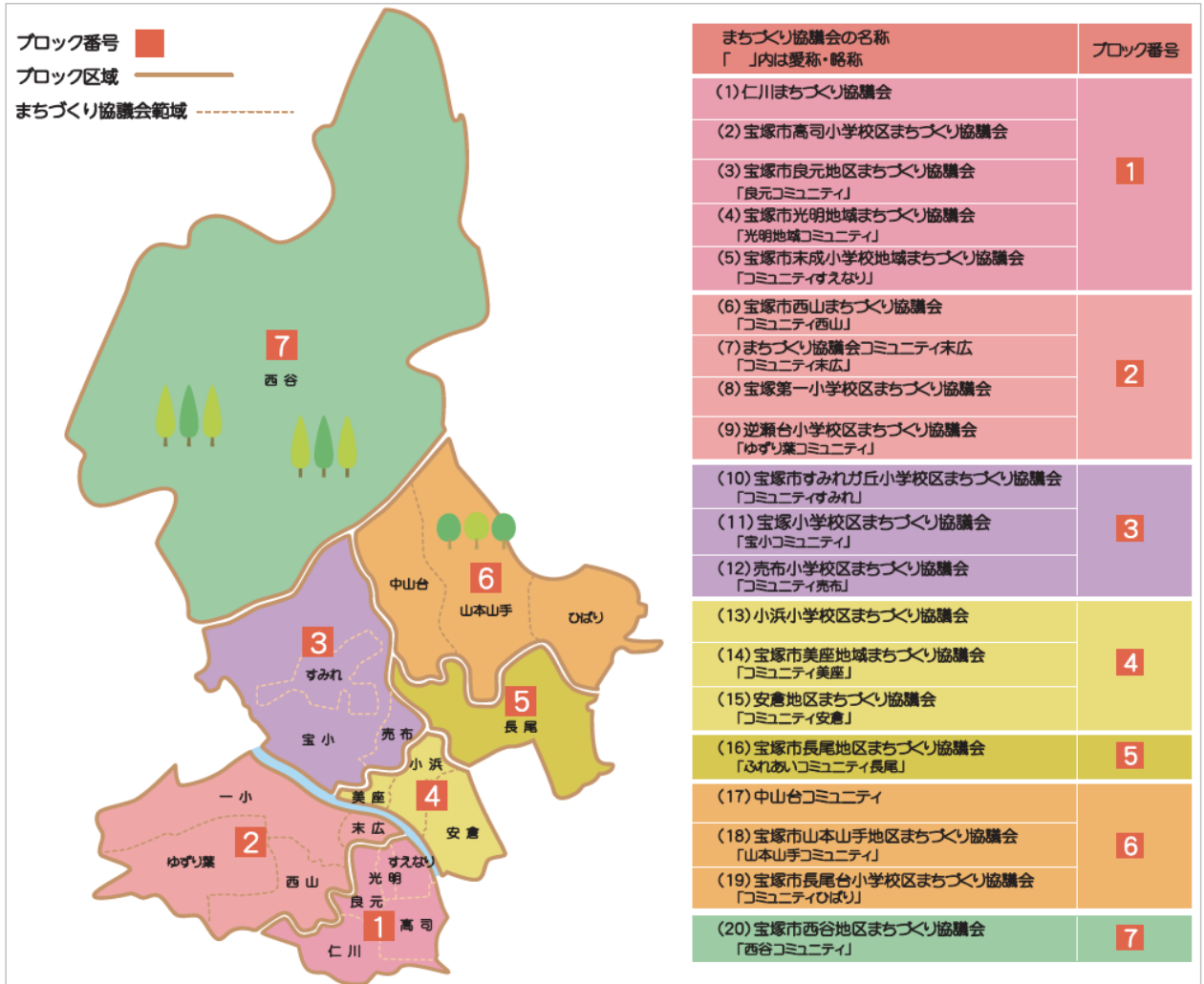
2 5年後、10年後の人口変化予測

3 子ども関連データ

4 高齢者関連データ

5 自治会関連データ

【参考】市内まちづくり協議会範域図



■このまちづくり協議会を構成する町丁目

切畑字長尾山(10番地)、中山台1・2丁目、中山桜台1～7丁目、中山五月台1～7丁目、中筋山手7丁目(1・4～20番)、中筋字長尾山9番地

【注意事項】

「(まち協別集計)」と表記しているデータは、上記「このまちづくり協議会を構成する町丁目」のデータを集計しています。

17 中山台コミュニティ 地域カルテ

(令和8年(2026年)1月更新)

1 人口・世帯

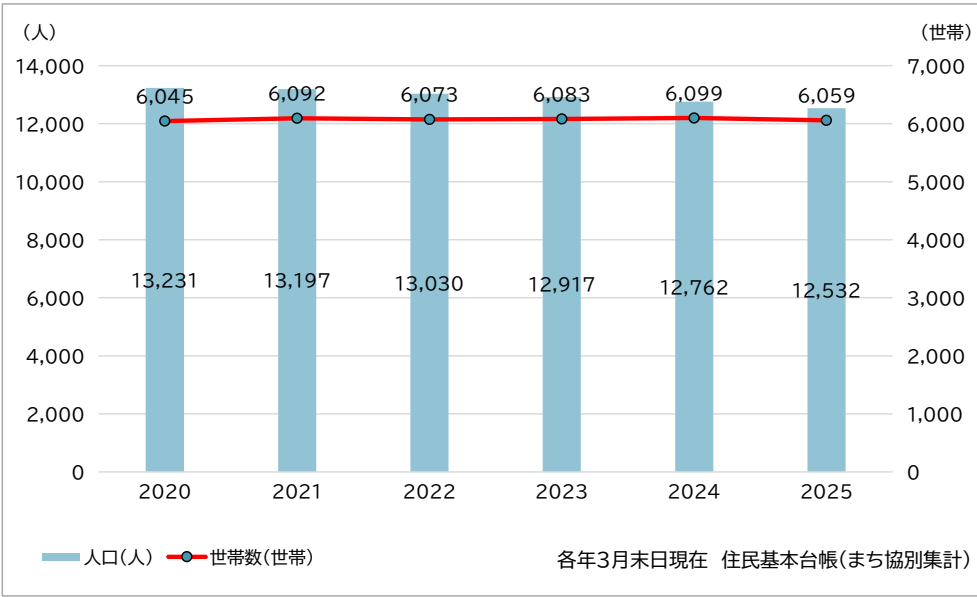
■人口・世帯構成

		うち							単位:人
人口	総計	0~14歳	15~64歳	65歳以上	6歳未満	65~69歳	70~74歳	75歳以上	外国人数
小計	12,532	1,215	6,088	5,229	351	937	1,019	3,273	127
男	5,764	627	2,856	2,281	185	414	470	1,397	
女	6,768	588	3,232	2,948	166	523	549	1,876	
人口比率		9.70%	48.58%	41.73%	2.80%	7.48%	8.13%	26.12%	1.01%

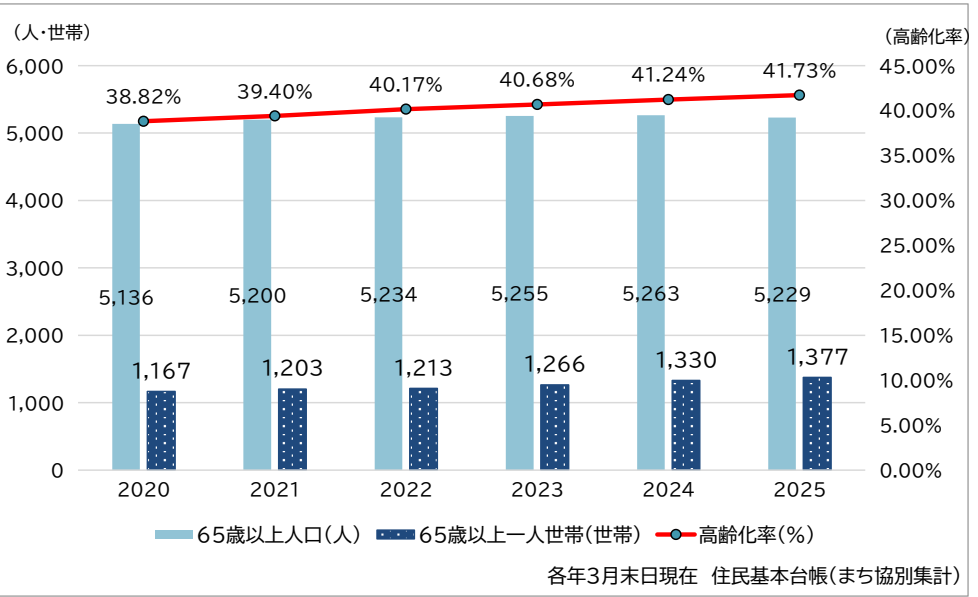
世帯数	総計	65歳以上一人世帯数	単位:世帯 65歳以上夫婦のみ世帯数
	6,059	1,377	1,324
世帯比率		22.73%	21.85%

2025年3月末日現在 住民基本台帳(まち協別集計)

■近年の人口、世帯数の推移



■近年の高齢者人口、世帯数、高齢化率の推移



17_中山台コミュニティ 地域カルテ

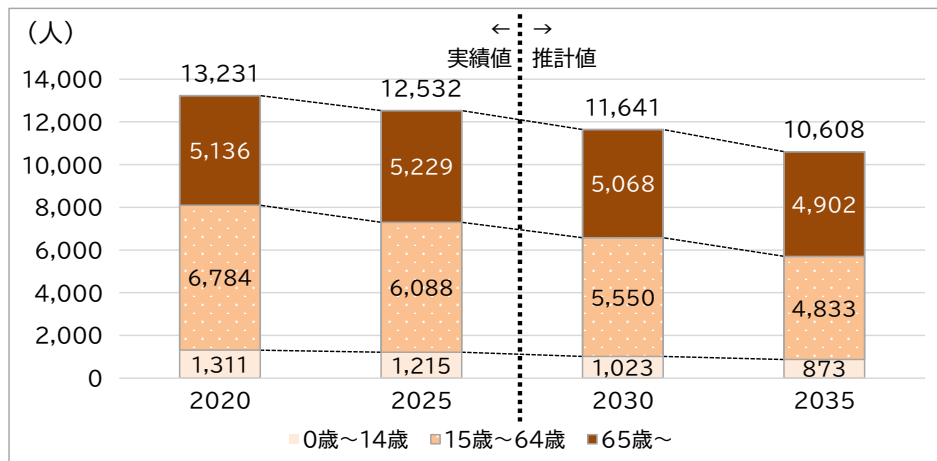
(令和8年(2026年)1月更新)

2 5年後、10年後の人口変化予測

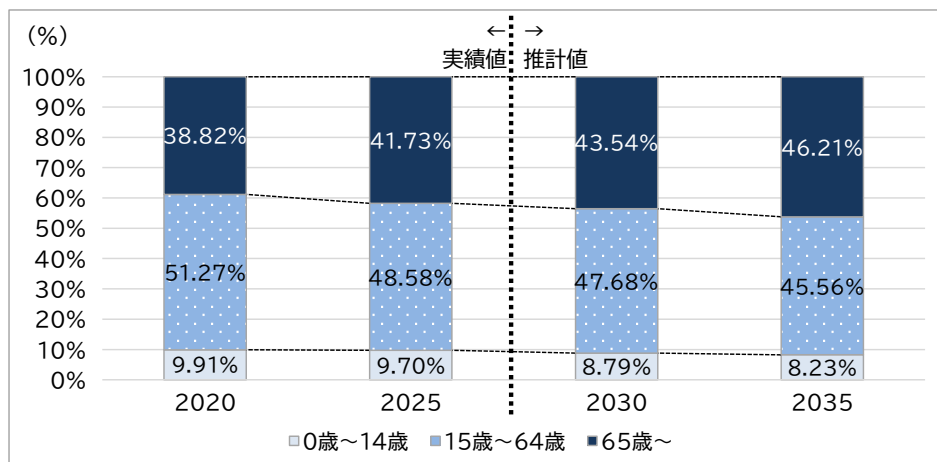
住民基本台帳の人口を町丁目ごとに集計した5歳階級ごとの人口を基準に、2020年～2025年の5歳階級ごとの変化率(コーホート変化率)を算出し、それをまち協別に集計した2025年3月末日現在の人口に当てはめて、5年後(2030年)と10年後(2035年)予測値を算出しています。開発等の個別要因は加味していません。

【17_中山台コミュニティ】

■人口変化予測(人数)

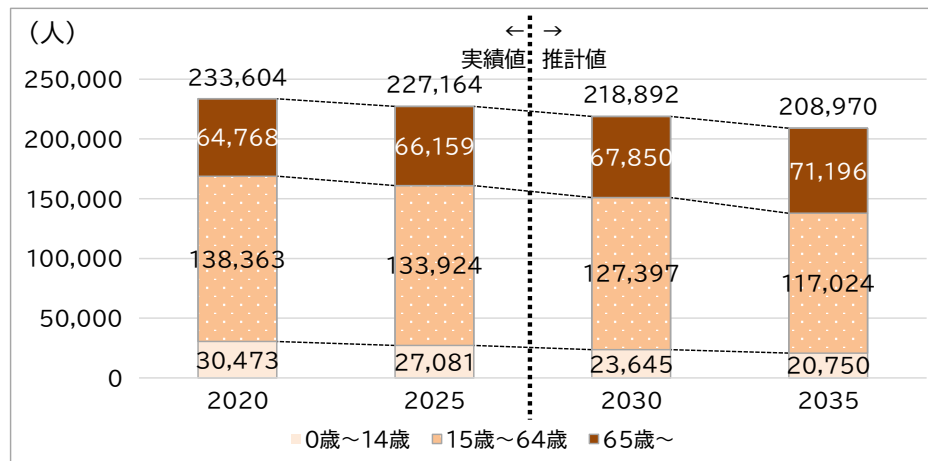


■人口変化予測(割合)

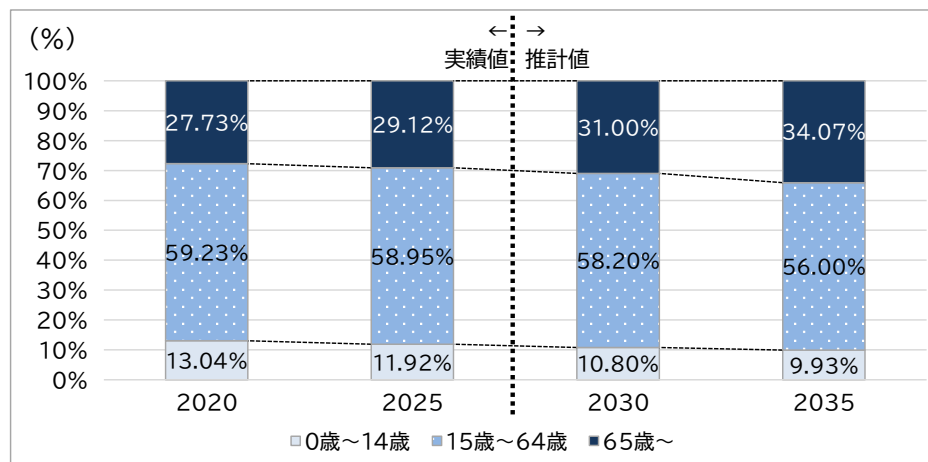


【参考:全市】

■人口変化予測(人数)



■人口変化予測(割合)

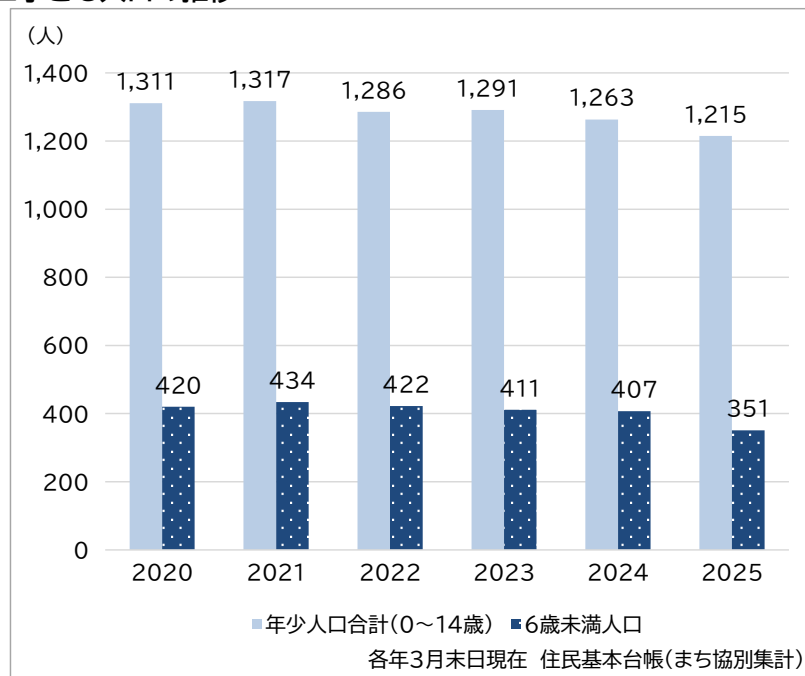


17 中山台コミュニティ 地域カルテ

(令和8年(2026年)1月更新)

3 子ども関連データ

■子ども人口の推移




■保育施設入所児童数及び入所待ち児童数

	計	0歳	1歳	2歳	3歳	4歳	5歳
入所児童数	162	12	32	31	26	34	27
入所待ち児童数	24	13	6	3	2	0	0

2025年4月1日現在(まち協別集計)

■立地市立幼稚園の学級数・園児数



2025年5月1日現在

■小学校 学級数・児童数

中山台小学校		
学年等	学級数	児童数(人)
1年	3	86
2年	2	70
3年	3	80
4年	3	72
5年	3	76
6年	3	100
特別支援学級	5	33
総計	22	517

■中学校 学級数・生徒数

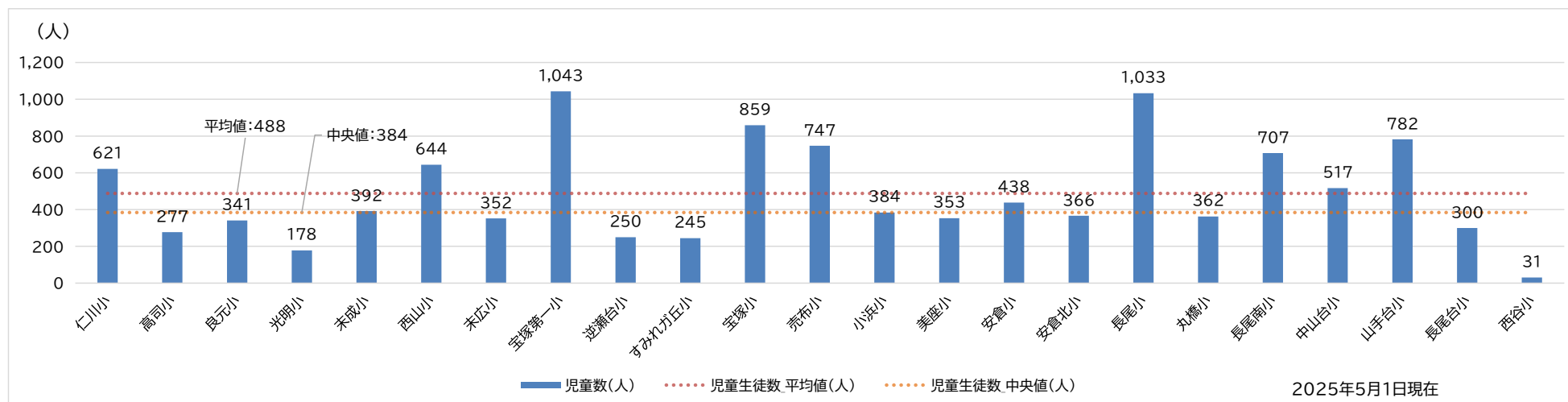
中山五月台中学校		
学年等	学級数	生徒数(人)
1年	3	90
2年	3	91
3年	3	89
特別支援学級	3	8
総計	12	278

小学校・中学校いずれも2025年5月1日現在

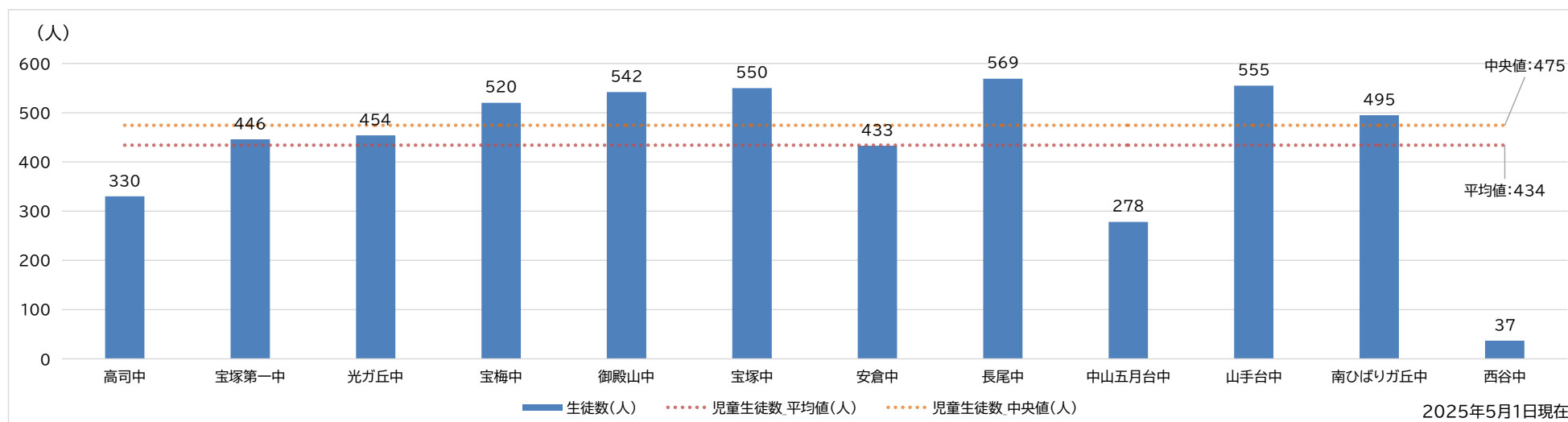
17_中山台コミュニティ 地域カルテ

(令和8年(2026年)1月更新)

【参考:小学校ごとの児童数(平均値・中央値)】



【参考:中学校ごとの生徒数(平均値・中央値)】

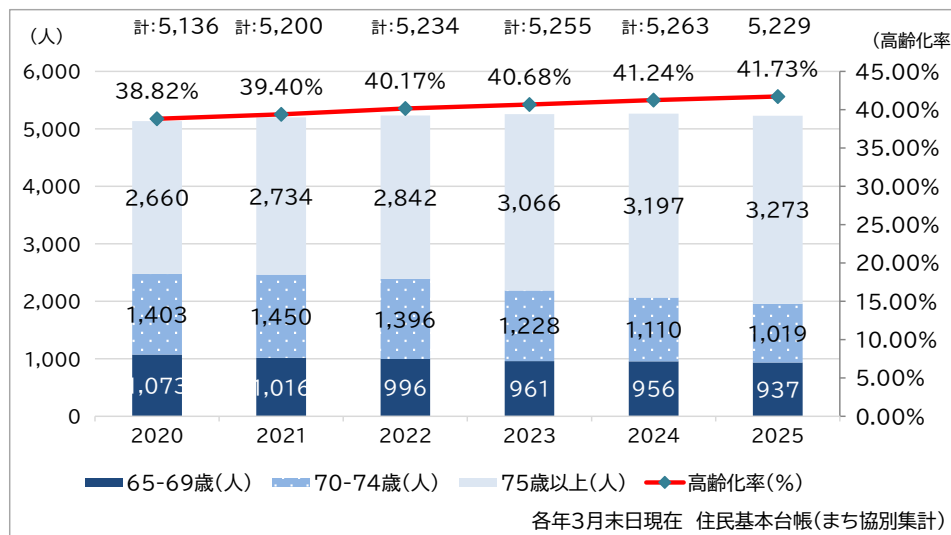


17_中山台コミュニティ 地域カルテ

(令和8年(2026年)1月更新)

4 高齢者関連データ

■高齢者(65歳以上)人口の推移



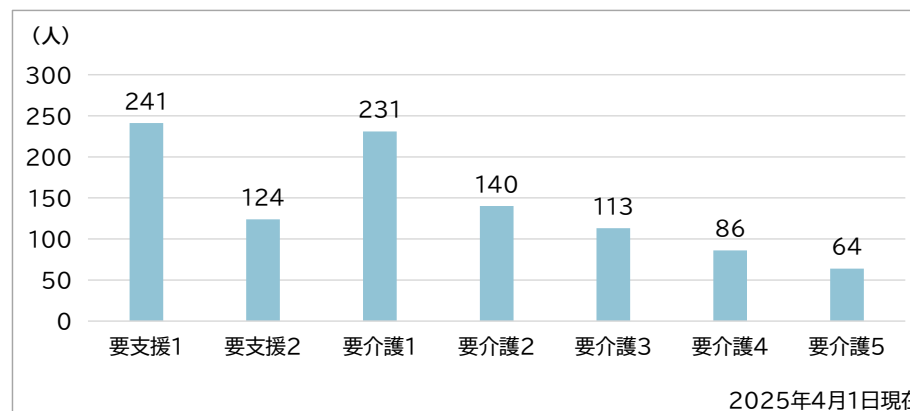
■要介護・要支援認定者数(※1)

999人

■65歳以上人口に占める認定者数の割合(※2)

19.10%

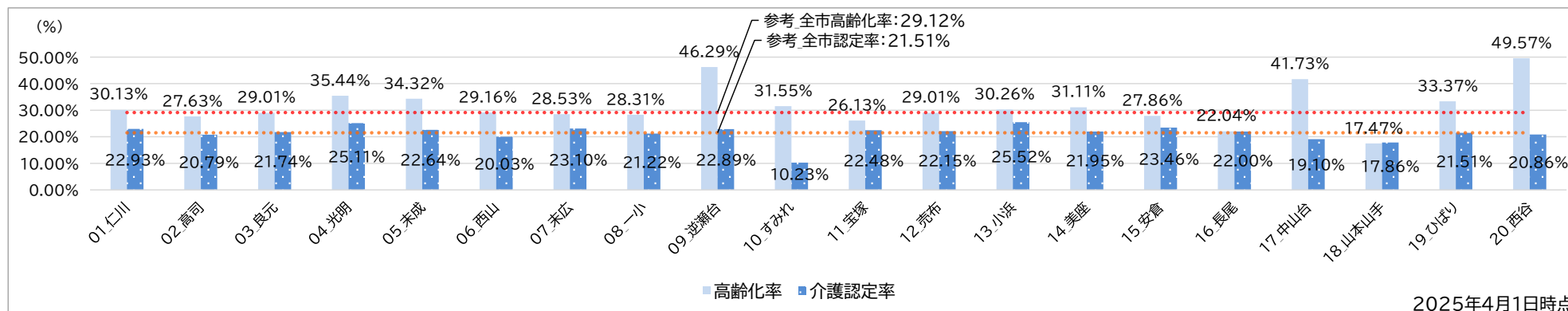
■要介護・要支援認定区分ごとの人数



※1 2025年4月1日現在(注:施設入所者を含む、第2号被保険者は除く)

※2 計算方法「※1の要介護・要支援認定者数」/「2025年3月末日現在 65歳以上人口(まち協別)

【参考】各まち協の高齢化率と65歳以上人口に占める認定者数の割合



※「参考:全市高齢化率:29.12%」は2025年3月末現在(住民基本台帳)

※「参考:全市認定率:21.51%」は2025年4月1日現在(注:施設入所者を含む、第2号被保険者数を除く)

17_中山台コミュニティ 地域カルテ

(令和8年(2026年)1月更新)

5 自治会関連データ

■自治会加入率 **53.85%** (2025年6月1日現在)
【参考】全市加入率:51.84%(2025年6月1日現在)

■自治会加入世帯数 **3,263世帯** (2025年6月1日現在)

■各自治会名称・加入世帯数(2025年6月1日現在)

自治会名称	加入世帯数
宝塚中山ヒルズ	181
ツウイング吉番館	52
ツウイング宝塚中山式番館	41
中山桜台	654
中山桜台七丁目	58
中山桜台サニール	216
中山五月台	704
中山五月台六丁目	571
中山五月台七丁目	270
中山台	516

※ 自治会加入世帯数は、市に届出のあった世帯数です。

※ 区域が複数のまち協の範囲をまたがっている自治会については、いずれか1つのまちづくり協議会にしか表示されていません。加入世帯数や加入率への算入についても同様ですので、ご注意ください。

【参考】まち協別自治会加入率

