

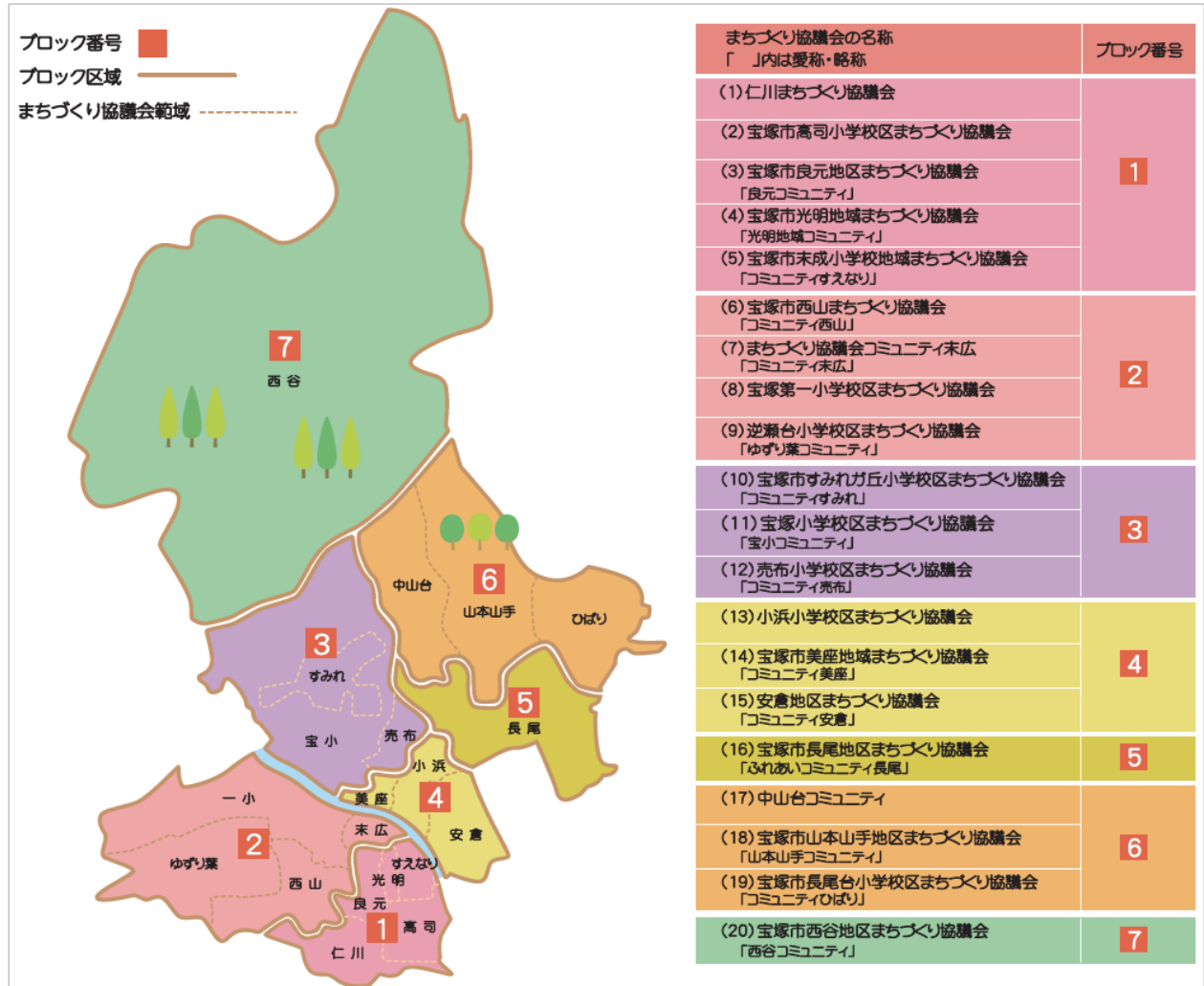
17_中山台コミュニティ 地域カルテ

(令和6年(2024年)9月更新)

■掲載データ(目次)

- [1 人口・世帯](#)
- [2 5年後、10年後の人口変化予測](#)
- [3 子ども関連データ](#)
- [4 高齢者関連データ](#)
- [5 自治会関連データ](#)

【参考】市内まちづくり協議会領域図



■このまちづくり協議会を構成する町丁目

切畑字長尾山(10番地)、中山台1・2丁目、中山桜台1～7丁目、中山五月台1～7丁目、中筋山手7丁目(1・4～20番)、中筋字長尾山9番地

【注意事項】

「(まち協別集計)」と表記しているデータは、上記「このまちづくり協議会を構成する町丁目」のデータを集計しています。

17 中山台コミュニティ 地域カルテ

(令和6年(2024年)9月更新)

1 人口・世帯

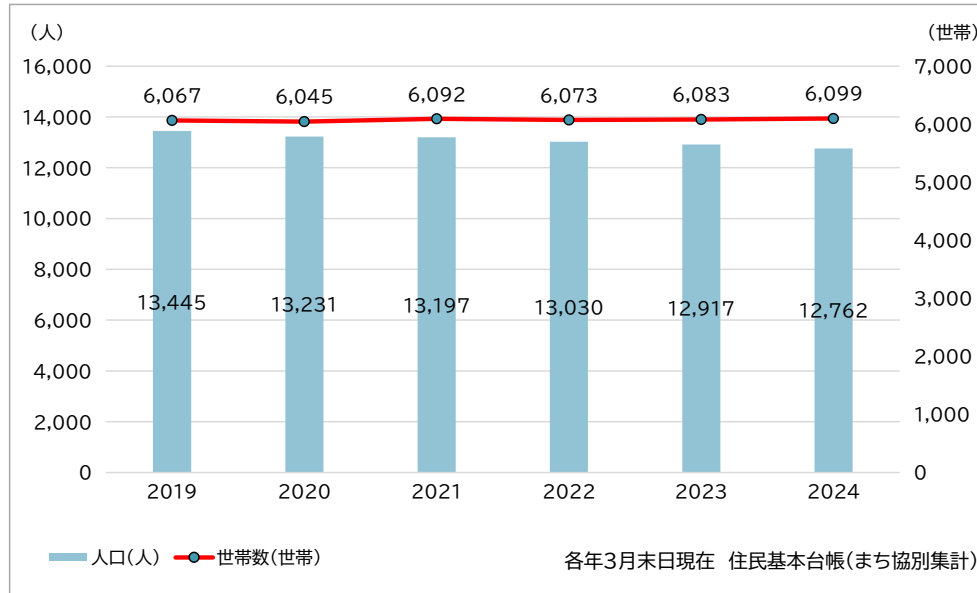
■人口・世帯構成

| 人口 | 総計 | うち | | | | | | | 外国人数 |
|------|---------------|-------|--------|--------|-------|--------|--------|--------|-------|
| | | 0~14歳 | 15~64歳 | 65歳以上 | 6歳未満 | 65~69歳 | 70~74歳 | 75歳以上 | |
| 小計 | 12,762 | 1,263 | 6,236 | 5,263 | 407 | 956 | 1,110 | 3,197 | 127 |
| 男 | 5,884 | 636 | 2,925 | 2,323 | 202 | 445 | 487 | 1,391 | |
| 女 | 6,878 | 627 | 3,311 | 2,940 | 205 | 511 | 623 | 1,806 | |
| 人口比率 | | 9.90% | 48.86% | 41.24% | 3.19% | 7.49% | 8.70% | 25.05% | 1.00% |

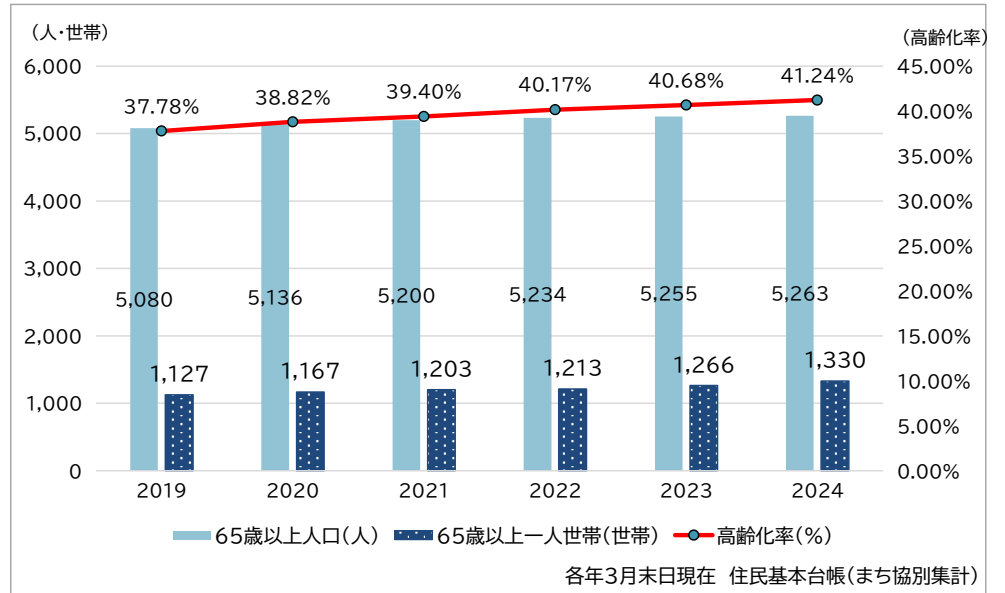
| 世帯数 | 総計 | 単位:世帯 | |
|------|--------------|------------|--------------|
| | | 65歳以上一人世帯数 | 65歳以上夫婦のみ世帯数 |
| | 6,099 | 1,330 | 1,349 |
| 世帯比率 | | 21.81% | 22.12% |

2024年3月末日現在 住民基本台帳(まち協別集計)

■近年の人口、世帯数の推移



■近年の高齢者人口、世帯数、高齢化率の推移



17_中山台コミュニティ 地域カルテ

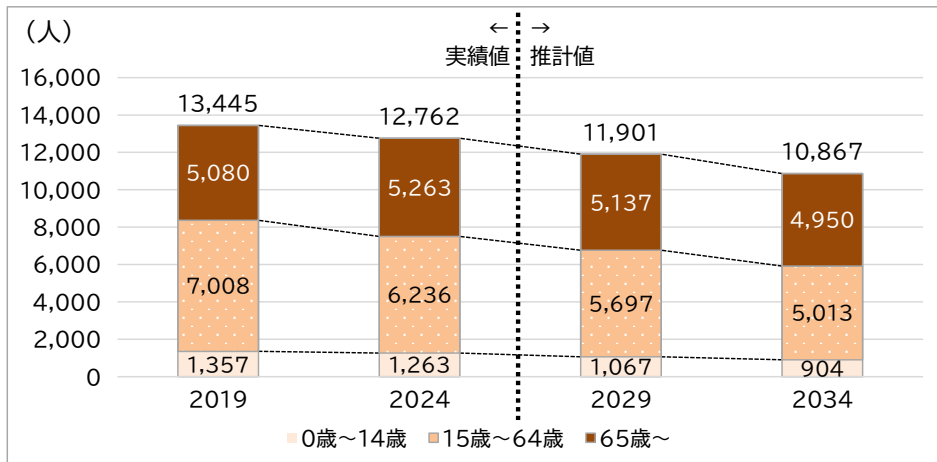
(令和6年(2024年)9月更新)

2 5年後、10年後の人口変化予測

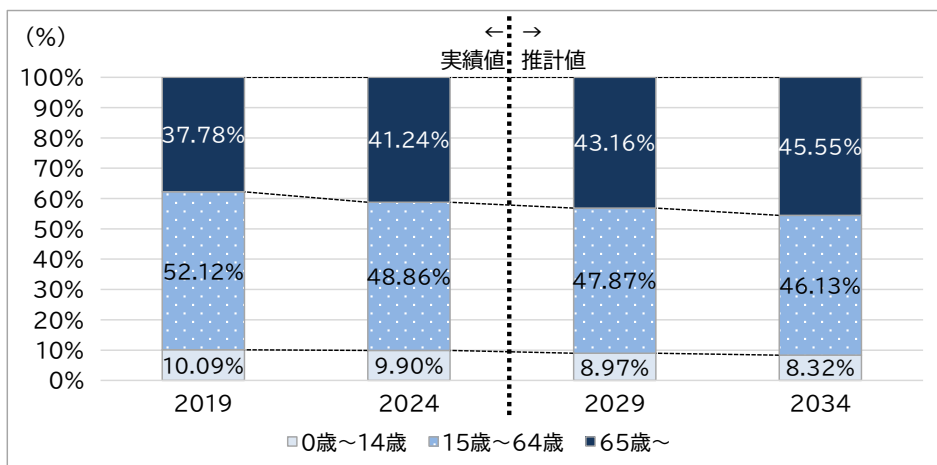
住民基本台帳の人口を町丁目ごとに集計した5歳階級ごとの人口を基準に、2019年～2024年の5歳階級ごとの変化率(コーホート変化率)を算出し、それをまち協別に集計した2024年3月末日現在の人口に当てはめて、5年後(2029年)と10年後(2034年)予測値を算出しています。開発等の個別要因は加味していません。

【17_中山台コミュニティ】

■人口変化予測(人数)

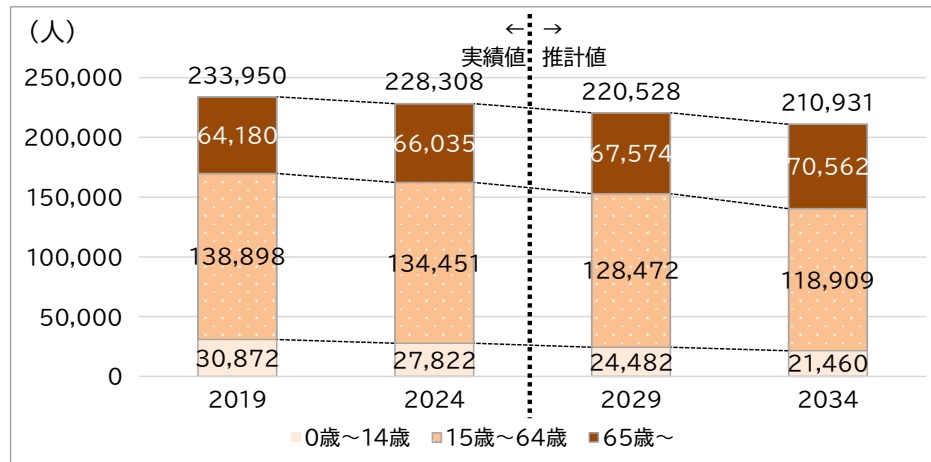


■人口変化予測(割合)

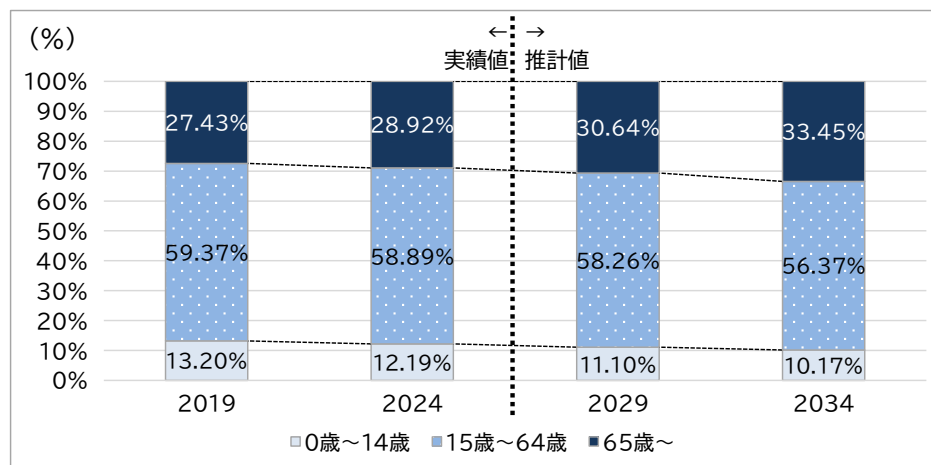


【参考:全市】

■人口変化予測(人数)

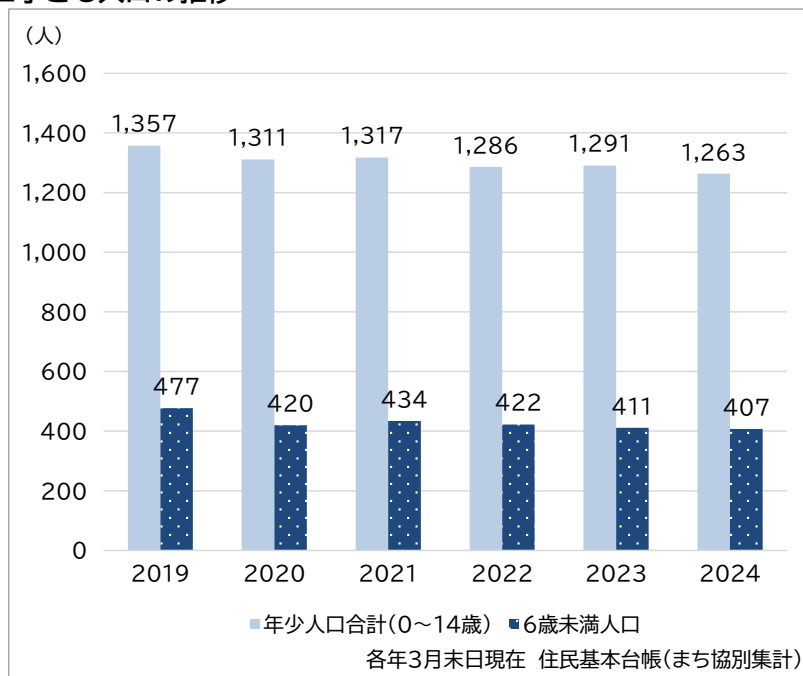


■人口変化予測(割合)



3 子ども関連データ

■子ども人口の推移




■保育施設入所児童数及び入所待ち児童数

| | 計 | 0歳 | 1歳 | 2歳 | 3歳 | 4歳 | 5歳 |
|---------|-----|----|----|----|----|----|----|
| 入所児童数 | 168 | 15 | 27 | 25 | 36 | 27 | 38 |
| 入所待ち児童数 | 15 | 2 | 6 | 3 | 3 | 0 | 1 |

2024年4月1日現在(まち協別集計)

■立地市立幼稚園の学級数・園児数



2024年5月1日現在(範囲内に市立幼稚園が無い場合は表示されません)

■小学校 学級数・児童数

| 中山台小学校 | | |
|--------|-----|--------|
| 学年等 | 学級数 | 児童数(人) |
| 1年 | 2 | 67 |
| 2年 | 3 | 79 |
| 3年 | 3 | 73 |
| 4年 | 3 | 74 |
| 5年 | 3 | 100 |
| 6年 | 3 | 97 |
| 特別支援学級 | 5 | 31 |
| 総計 | 22 | 521 |

■中学校 学級数・生徒数

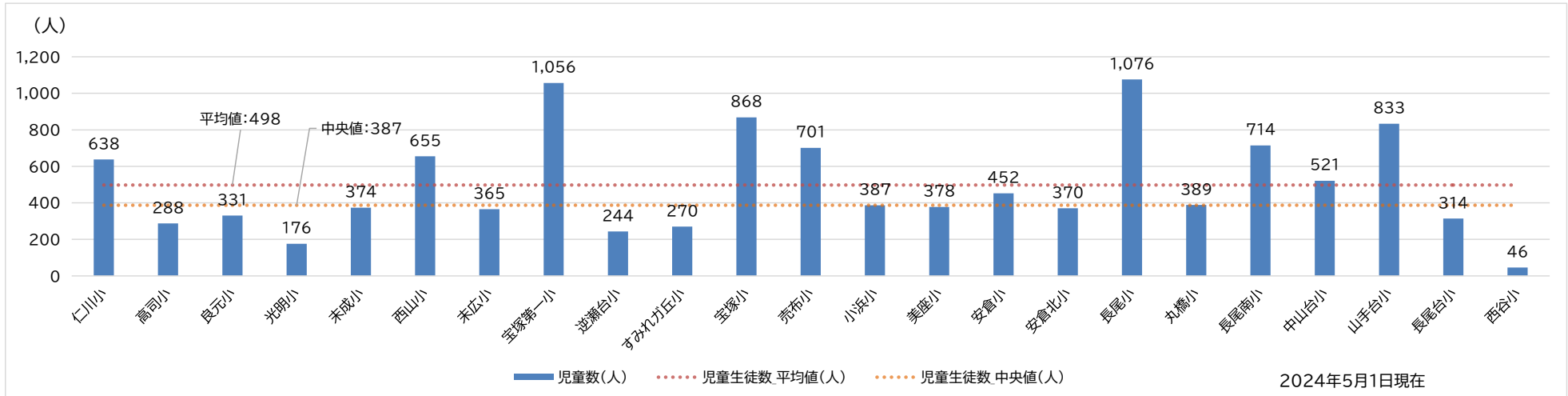
| 中山五月台中学校 | | |
|----------|-----|--------|
| 学年等 | 学級数 | 生徒数(人) |
| 1年 | 3 | 91 |
| 2年 | 3 | 89 |
| 3年 | 2 | 73 |
| 特別支援学級 | 3 | 9 |
| 総計 | 11 | 262 |

小学校・中学校いずれも2024年5月1日現在

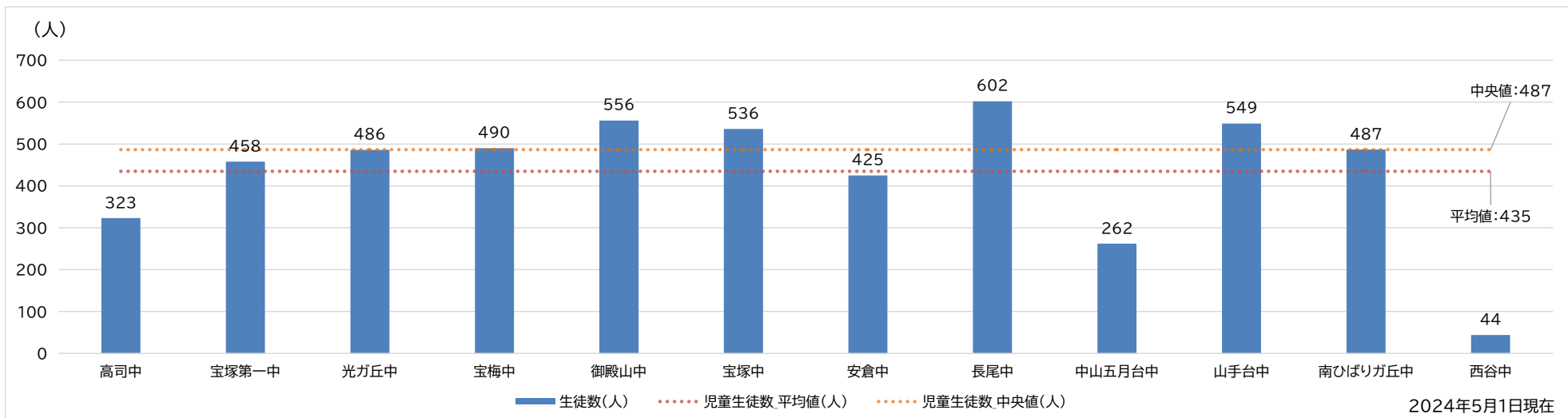
17_中山台コミュニティ 地域カルテ

(令和6年(2024年)9月更新)

【参考:小学校ごとの児童数(平均値・中央値)】



【参考:中学校ごとの生徒数(平均値・中央値)】

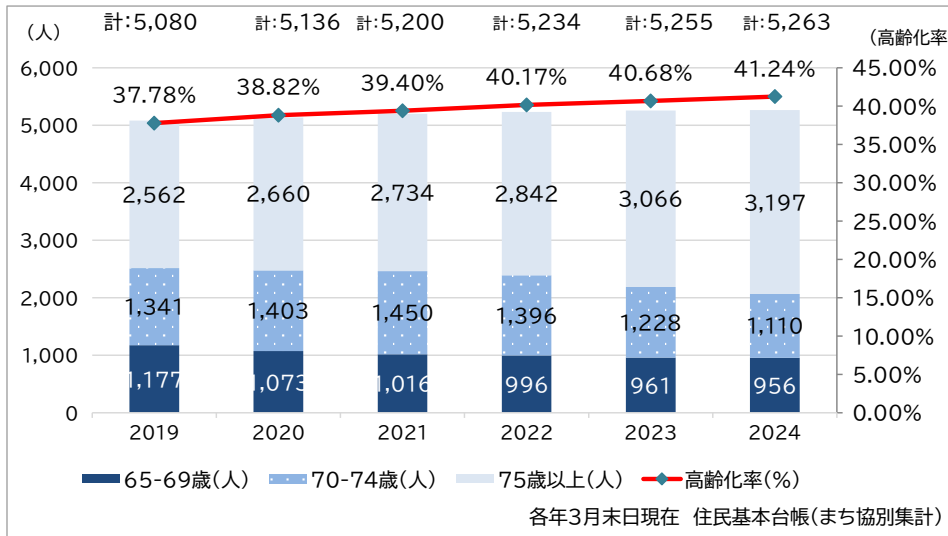


17_中山台コミュニティ 地域カルテ

(令和6年(2024年)9月更新)

4 高齢者関連データ

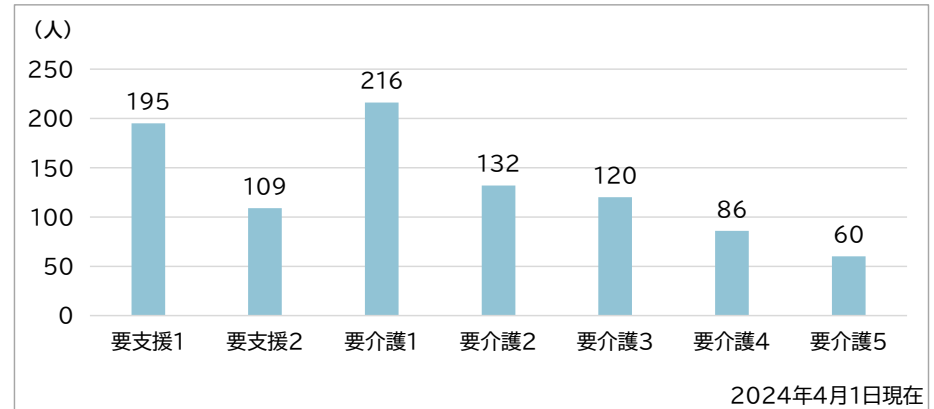
■高齢者(65歳以上)人口の推移



■要介護・要支援認定者数(※1) **918人**

■65歳以上人口に占める認定者数の割合(※2) **17.44%**

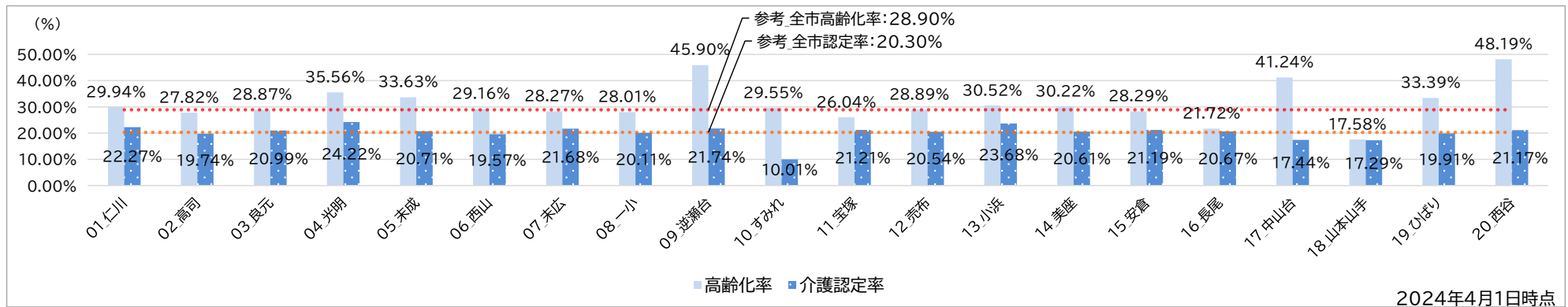
■要介護・要支援認定区分ごとの人数



※1 2024年4月1日現在(注:施設入所者を含む、第2号被保険者は除く)

※2 計算方法「※1の要介護・要支援認定者数」/「2024年3月末日現在 65歳以上人口(まち協別)

【参考】各まち協の高齢化率と65歳以上人口に占める認定者数の割合



※ 「参考:全市高齢化率:28.90%」は2024年3月末現在(住民基本台帳)

※ 「参考:全市認定率:20.30%」は2024年4月1日現在(注:施設入所者を含む、第2号被保険者数を除く)

17_中山台コミュニティ 地域カルテ

(令和6年(2024年)9月更新)

5 自治会関連データ

■自治会加入率 **57.42%** (2024年6月1日現在)
【参考】全市加入率:53.03%(2024年6月1日現在)

■自治会加入世帯数 **3,502世帯** (2024年6月1日現在)

■各自治会名称・加入世帯数(2024年6月1日現在)

| 自治会名称 | 加入世帯数 |
|--------------|-------|
| ジャルダン壱番館 | 152 |
| 宝塚中山ヒルズ | 181 |
| ツウイング壱番館 | 52 |
| ツウイング宝塚中山弐番館 | 41 |
| 中山桜台 | 654 |
| 中山桜台七丁目 | 60 |
| 中山桜台ラグ エニル | 238 |
| 中山五月台 | 735 |
| 中山五月台六丁目 | 585 |
| 中山五月台七丁目 | 288 |
| 中山台 | 516 |

※ 自治会加入世帯数は、市に届出のあった世帯数です。

※ 区域が複数のまち協の範囲をまたがっている自治会については、いずれか1つのまちづくり協議会にしか表示されていません。加入世帯数や加入率への算入についても同様ですので、ご注意ください。

【参考】まち協別自治会加入率

