

16 宝塚市長尾地区まちづくり協議会 地域カルテ

(令和6年(2024年)9月更新)

■掲載データ(目次)

- [1 人口・世帯](#)
- [2 5年後、10年後の人口変化予測](#)
- [3 子ども関連データ](#)
- [4 高齢者関連データ](#)
- [5 自治会関連データ](#)

■このまちづくり協議会を構成する町丁目

大字中筋(中筋字長尾山9番地を除く)・大字中山寺・大字平井、切畑字長尾山4番地、中山寺1・2丁目、平井1~6丁目、中筋1~4丁目、中筋5~8丁目、中筋山手1~6丁目、中筋山手7丁目(1・4~20番を除く)、長尾町、山本東1~3丁目、山本西1~3丁目、山本中1~3丁目、南ひばりガ丘1丁目、南ひばりガ丘2丁目(1~5・10番)

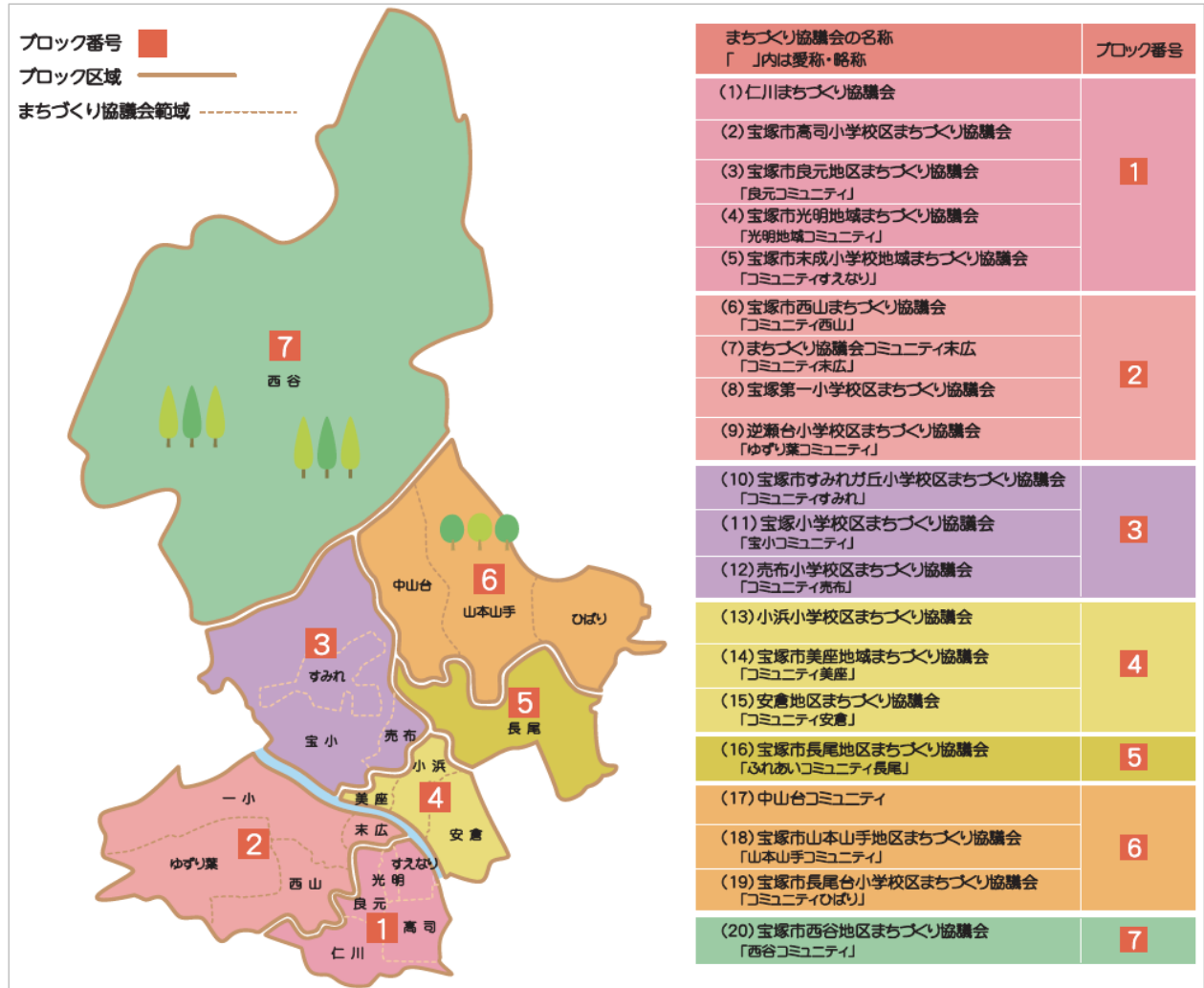
山本南1~3丁目平井7丁目山本丸橋1・2丁目、3丁目1~12・22~39番地(1・2番(1~26号・62~68号)・4~6番)口谷西1・2丁目、3丁目1~28番地、29番地4、29番地12~30、29番地50~53、29番地63・64、29番地66~74(1~7・9~11番)、口谷東1・2丁目、3丁目15~26番地(1・2番)、南ひばりガ丘2丁目(6~9・11~14番)南ひばりガ丘3丁目

山本野里1~3丁目山本丸橋3丁目13~21番地、40~87番地(2番27~50号・8・10・11・13・16・19・20番)、山本丸橋4丁目、口谷西3丁目29番地6~8、29番地31~44、29番地54~62、29番地65、30~103番地(13・14・16・18・19・20・24・26・27番)、口谷東3丁目1~3番地、10~12番地、27~107番地(7・8・9・11・14・16番)

【注意事項】

「(まち協別集計)」と表記しているデータは、上記「このまちづくり協議会を構成する町丁目」のデータを集計しています。

【参考】市内まちづくり協議会領域図



1 人口・世帯

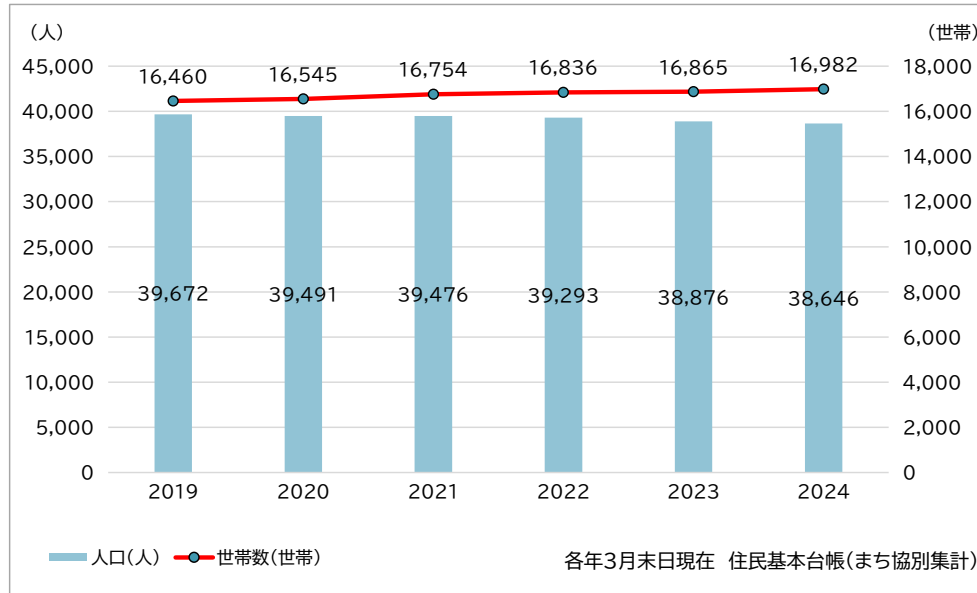
■人口・世帯構成

人口	総計	うち							外国人数
		0~14歳	15~64歳	65歳以上	6歳未満	65~69歳	70~74歳	75歳以上	
小計	38,646	5,403	24,848	8,395	1,868	1,724	1,884	4,787	334
男	18,353	2,749	12,028	3,576	958	858	822	1,896	
女	20,293	2,654	12,820	4,819	910	866	1,062	2,891	
人口比率		13.98%	64.30%	21.72%	4.83%	4.46%	4.88%	12.39%	0.86%

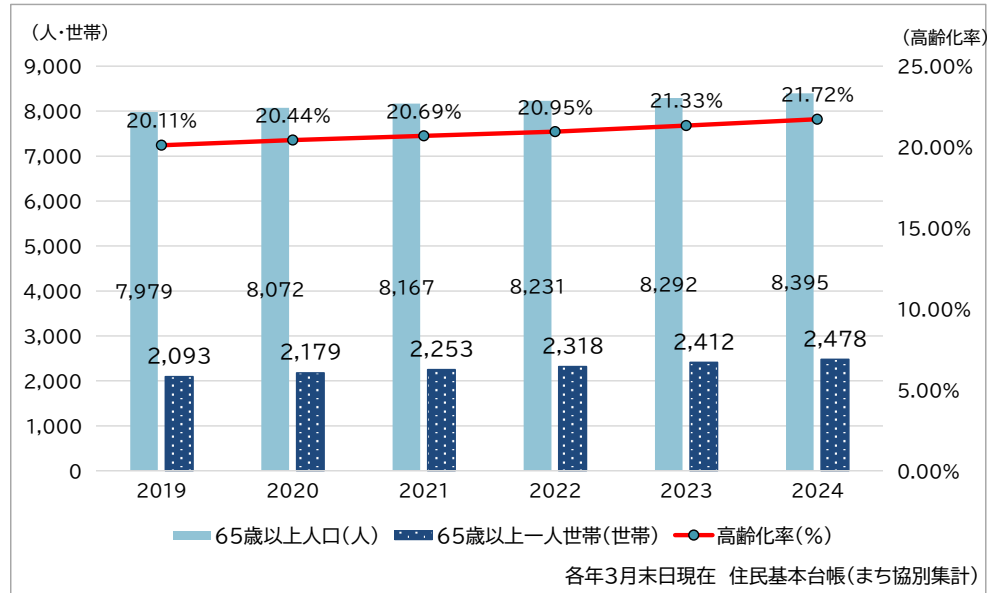
世帯数	総計	単位:世帯	
		65歳以上一人世帯数	65歳以上夫婦のみ世帯数
	16,982	2,478	1,749
世帯比率		14.59%	10.30%

2024年3月末日現在 住民基本台帳(まち協別集計)

■近年の人口、世帯数の推移



■近年の高齢者人口、世帯数、高齢化率の推移



16 宝塚市長尾地区まちづくり協議会 地域カルテ

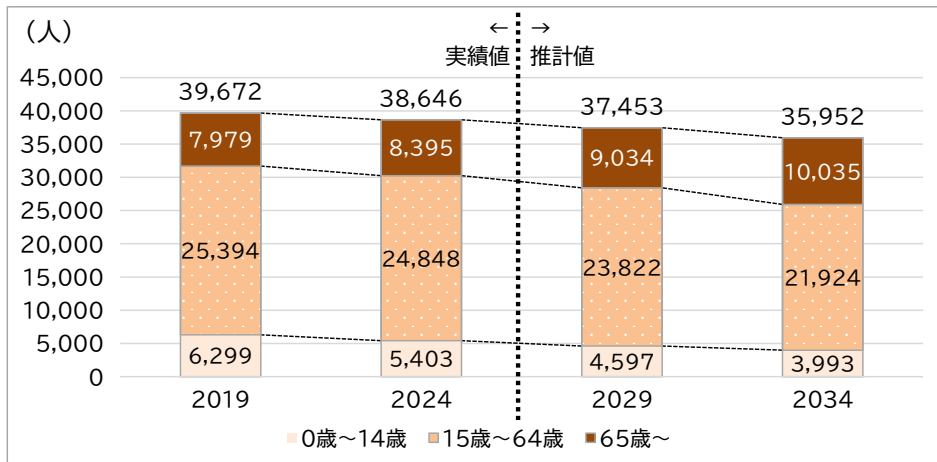
(令和6年(2024年)9月更新)

2 5年後、10年後の人口変化予測

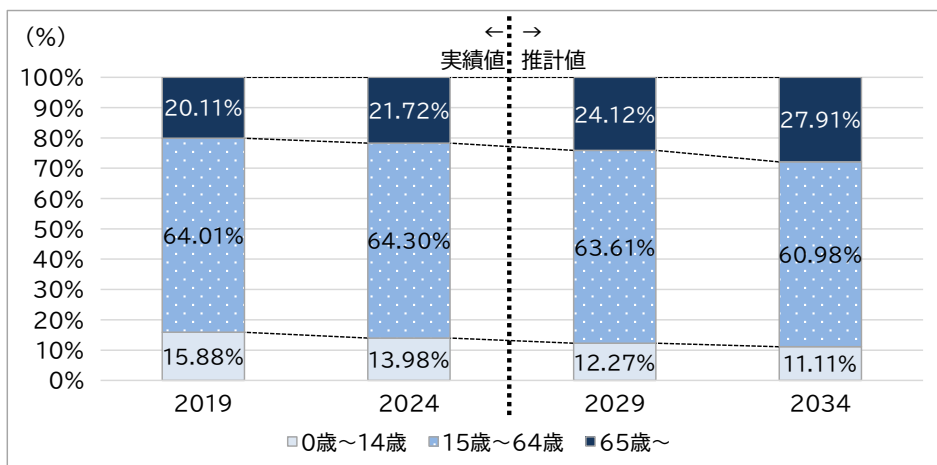
住民基本台帳の人口を町丁目ごとに集計した5歳階級ごとの人口を基準に、2019年～2024年の5歳階級ごとの変化率(コーホート変化率)を算出し、それをまち協別に集計した2024年3月末日現在の人口に当てはめて、5年後(2029年)と10年後(2034年)予測値を算出しています。開発等の個別要因は加味していません。

【16 宝塚市長尾地区まちづくり協議会】

■人口変化予測(人数)

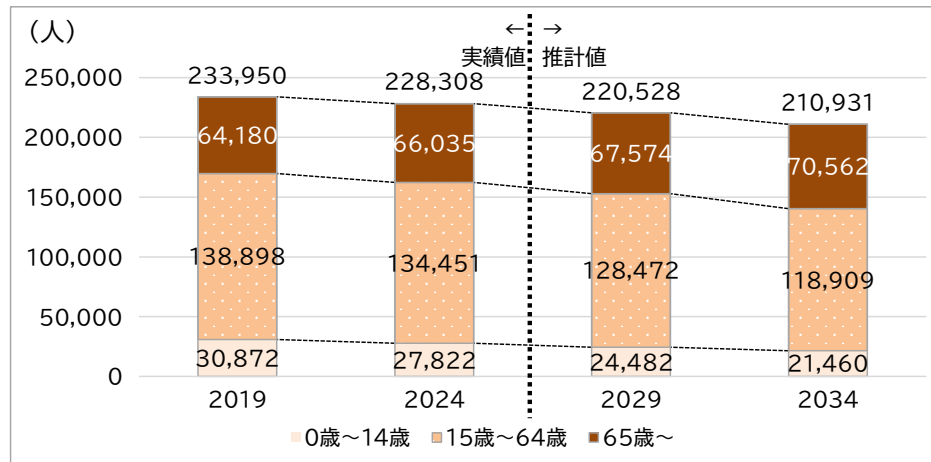


■人口変化予測(割合)

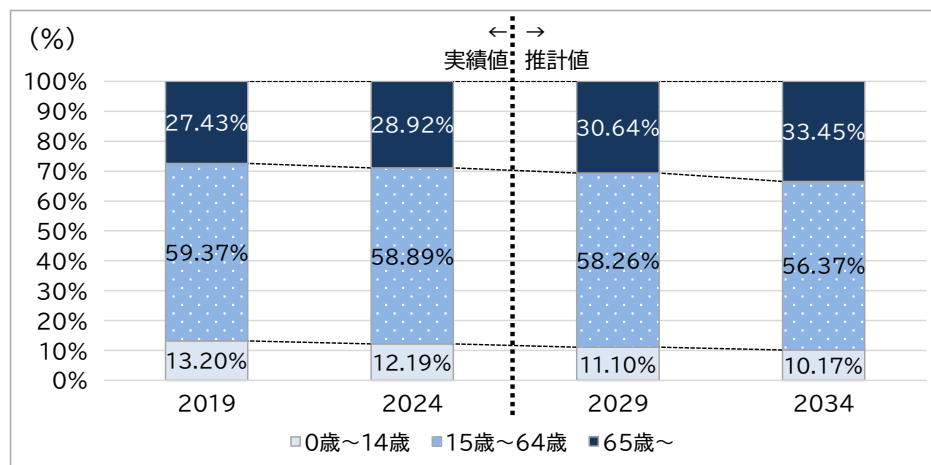


【参考:全市】

■人口変化予測(人数)

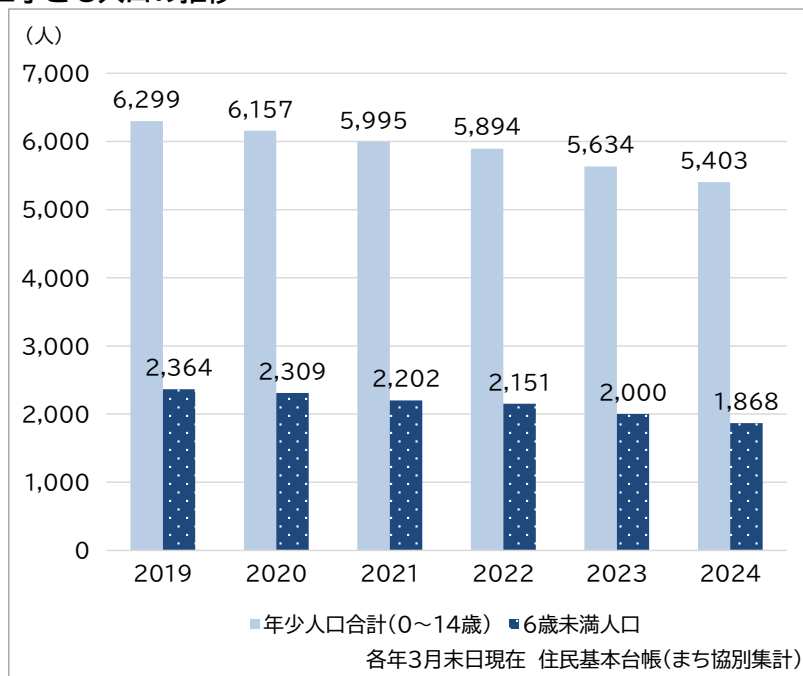


■人口変化予測(割合)



3 子ども関連データ

■子ども人口の推移



■保育施設入所児童数及び入所待ち児童数

	計	0歳	1歳	2歳	3歳	4歳	5歳
入所児童数	942	55	169	197	164	182	175
入所待ち児童数	62	6	31	21	2	2	0

2024年4月1日現在(まち協別集計)

■立地市立幼稚園の学級数・園児数

	丸橋幼稚園		長尾幼稚園	
	学級数	園児数(人)	学級数	園児数(人)
3歳児	0	0	1	20
4歳児	1	3	1	22
5歳児	1	7	1	33
総計	2	10	3	75

2024年5月1日現在(範囲内に市立幼稚園が無い場合は表示されません)

■小学校 学級数・児童数

学年等	丸橋小学校		長尾小学校		長尾南小学校	
	学級数	児童数(人)	学級数	児童数(人)	学級数	児童数(人)
1年	2	49	5	157	4	107
2年	2	62	5	153	4	106
3年	2	56	5	168	4	112
4年	2	55	5	168	4	115
5年	2	60	5	173	3	103
6年	2	64	5	192	3	115
特別支援学級	8	43	10	65	9	56
総計	20	389	40	1,076	31	714

■中学校 学級数・生徒数

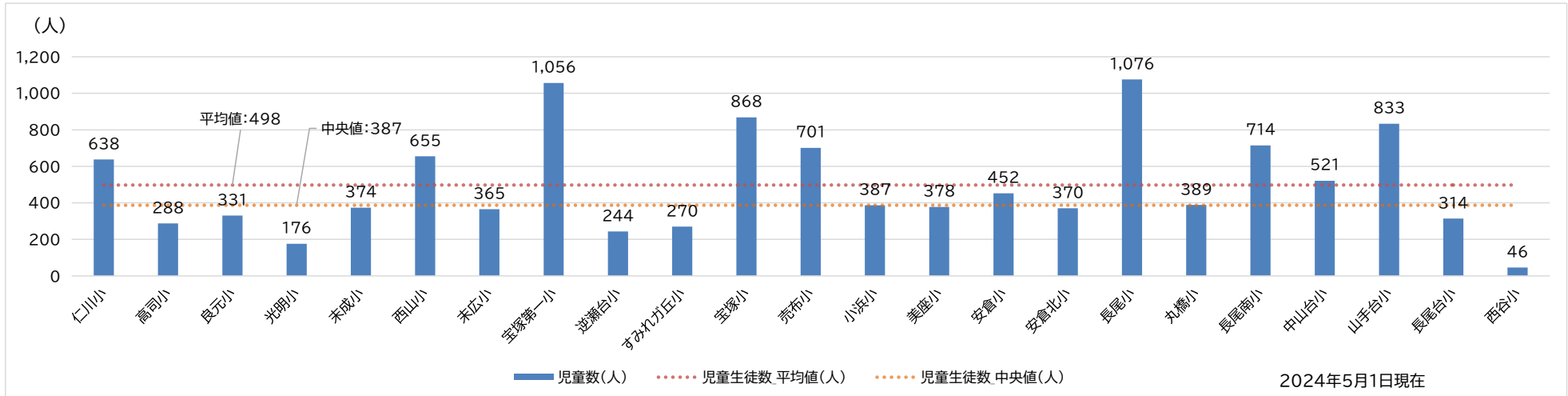
学年等	山手台中学校		長尾中学校		南ひばりガ丘中学校	
	学級数	生徒数(人)	学級数	生徒数(人)	学級数	生徒数(人)
1年	5	176	5	171	4	156
2年	5	167	5	183	4	158
3年	5	187	6	220	4	151
特別支援学級	4	19	6	28	5	22
総計	19	549	22	602	17	487

小学校・中学校いずれも2024年5月1日現在

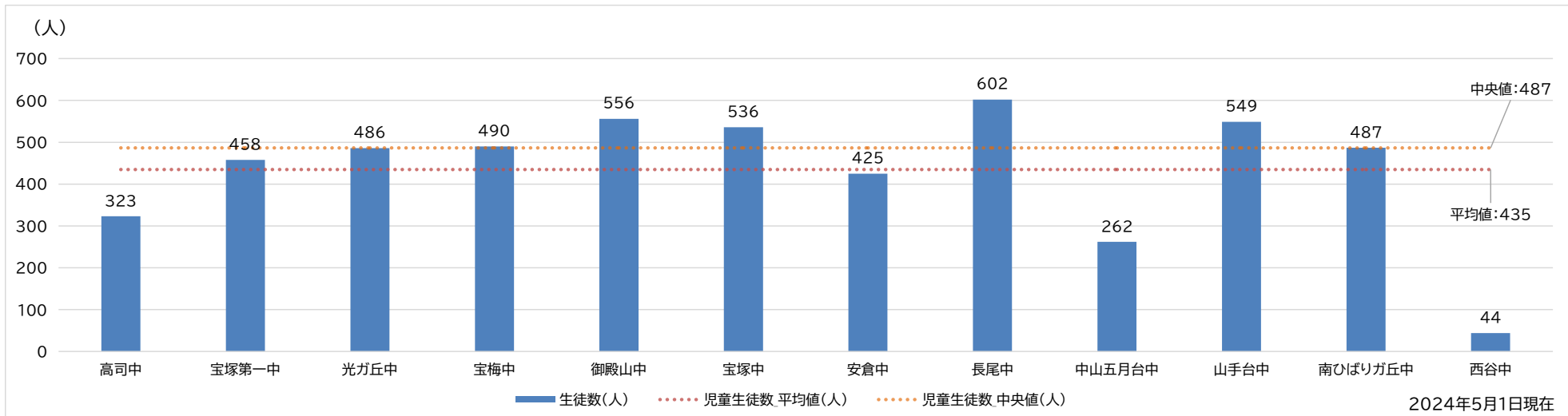
16_宝塚市長尾地区まちづくり協議会 地域カルテ

(令和6年(2024年)9月更新)

【参考:小学校ごとの児童数(平均値・中央値)】

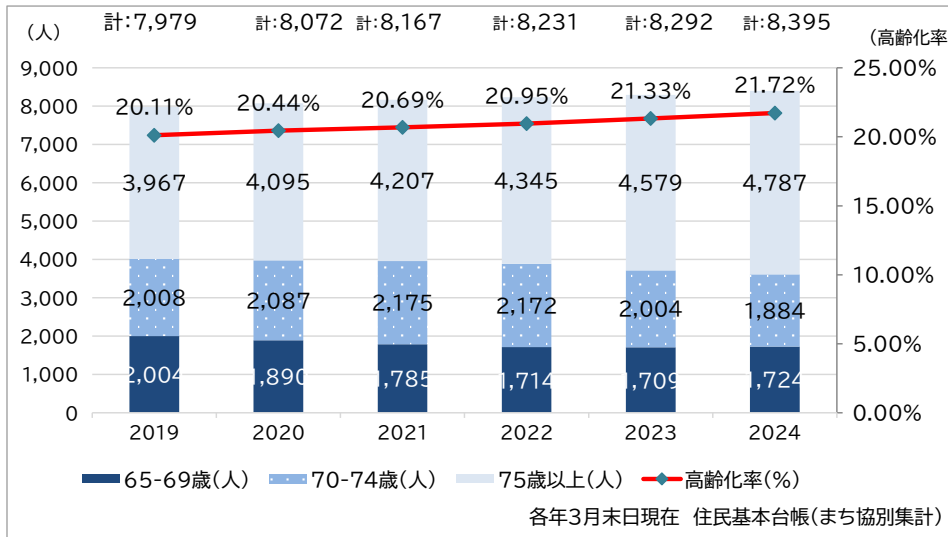


【参考:中学校ごとの生徒数(平均値・中央値)】



4 高齢者関連データ

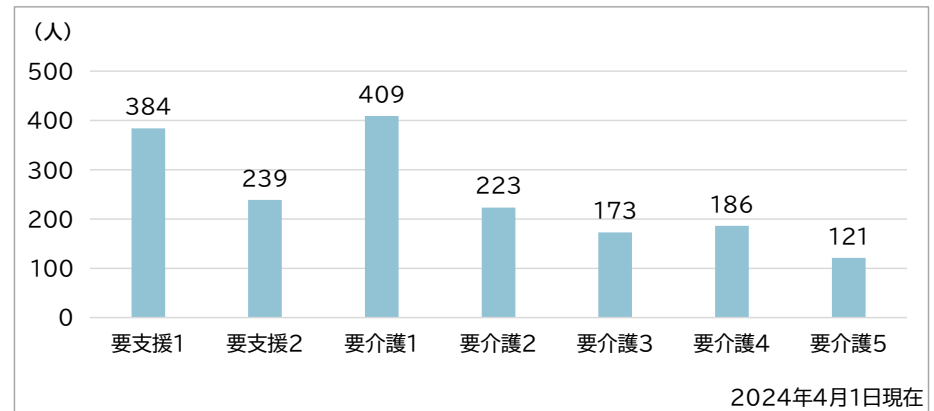
■高齢者(65歳以上)人口の推移



■要介護・要支援認定者数(※1) **1,735人**

■65歳以上人口に占める認定者数の割合(※2) **20.67%**

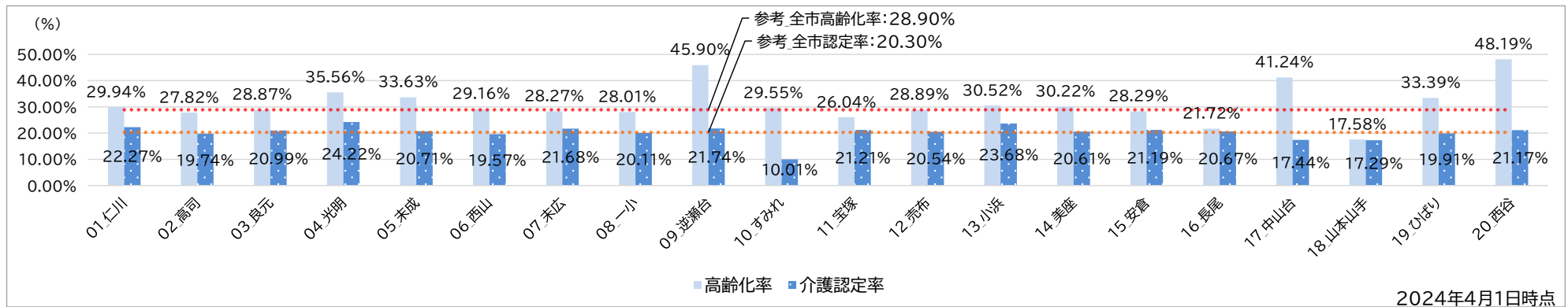
■要介護・要支援認定区分ごとの人数



※1 2024年4月1日現在(注:施設入所者を含む、第2号被保険者は除く)

※2 計算方法「※1の要介護・要支援認定者数」/「2024年3月末日現在 65歳以上人口(まち協別)」

【参考】各まち協の高齢化率と65歳以上人口に占める認定者数の割合



※ 「参考:全市高齢化率:28.90%」は2024年3月末現在(住民基本台帳)

※ 「参考:全市認定率:20.30%」は2024年4月1日現在(注:施設入所者を含む、第2号被保険者数を除く)

16_宝塚市長尾地区まちづくり協議会 地域カルテ

(令和6年(2024年)9月更新)

5 自治会関連データ

■自治会加入率 **37.78%** (2024年6月1日現在)
 【参考】全市加入率:53.03%(2024年6月1日現在)

■自治会加入世帯数 **6,416世帯** (2024年6月1日現在)

■各自治会名称・加入世帯数(2024年6月1日現在)

自治会名称	加入世帯数	自治会名称	加入世帯数	自治会名称	加入世帯数	自治会名称	加入世帯数
あおぞら	17	山本宿舎	87	中山寺	610	バル・アーバニティ宝塚山本	90
アービング宝塚	53	市住中筋団地	42	西雲雀丘	221	ベル山本丸橋	24
ウィル宝塚リヴェール	43	シャルム中山寺	93	野里荘園	101	丸橋	165
エグゼ山本南	8	城丸	146	野里前	48	丸橋小北	12
口谷	60	新明会	28	パステル10山本南	10	南ひばりガ丘中島	177
口谷阪急	60	セーリオ宝塚	52	パティオ南宝塚	16	メゾン宝塚山本	146
グリーンコーポ ひばりガ丘	53	ダイヤレス宝塚カテゴリーⅡ管理組合	36	花屋敷	13	山本	576
県営中筋団地	78	ダイヤレス宝塚カテゴリーⅣ管理組合	60	東の里	24	山本東3丁目	22
県住口谷東団地	166	レゾナント宝塚グランドシア	55	雲雀丘西地区	41	リーハースガーデン宝塚管理組合	80
県住宝塚丸橋	170	宝塚シャトーエスパス	34	ヒューマニティ野里	24	和三田	118
県住宝塚丸橋第二	52	宝塚マリンハイツ	30	平井	620		
県住山本野里	210	中筋	375	平井7丁目	8		
コスモ宝塚管理組合	110	中筋岩黒	82	平井北	56		
さつき	9	中筋南	58	プラネーション	17		
自衛隊山本団地宝塚	408	中筋山手	491	プロシード宝塚管理組合	31		

※自治会加入世帯数は、市に届出のあった世帯数です。

※区域が複数のまち協の範囲をまたがっている自治会については、いずれか1つのまちづくり協議会にしか表示されていません。加入世帯数や加入率への算入についても同様ですので、ご注意ください。

【参考】まち協別自治会加入率

