

## 15 安倉地区まちづくり協議会 地域カルテ

(令和8年(2026年)1月更新)

### ■掲載データ(目次)

- [1 人口・世帯](#)
- [2 5年後、10年後の人口変化予測](#)
- [3 子ども関連データ](#)
- [4 高齢者関連データ](#)
- [5 自治会関連データ](#)

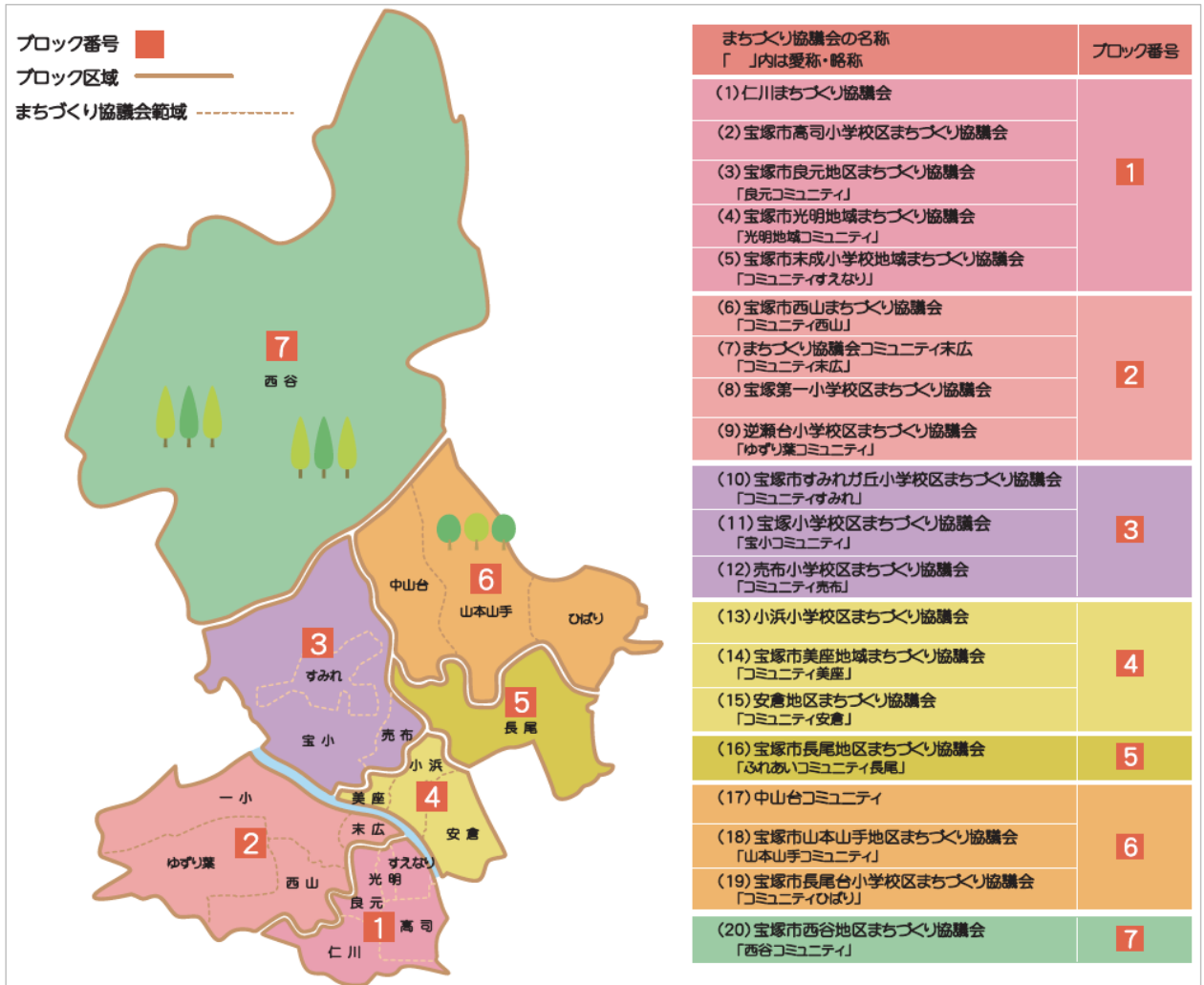
### ■このまちづくり協議会を構成する町丁目

安倉西2～4丁目、安倉中4・6丁目、安倉南1～4丁目、金井町、弥生町  
安倉北2～5丁目、安倉中1～3・5丁目、中筋9丁目

#### 【注意事項】

「(まち協別集計)」と表記しているデータは、上記「このまちづくり協議会を構成する町丁目」のデータを集計しています。

### 【参考】市内まちづくり協議会範域図



15 安倉地区まちづくり協議会 地域カルテ

(令和8年(2026年)1月更新)

1 人口・世帯

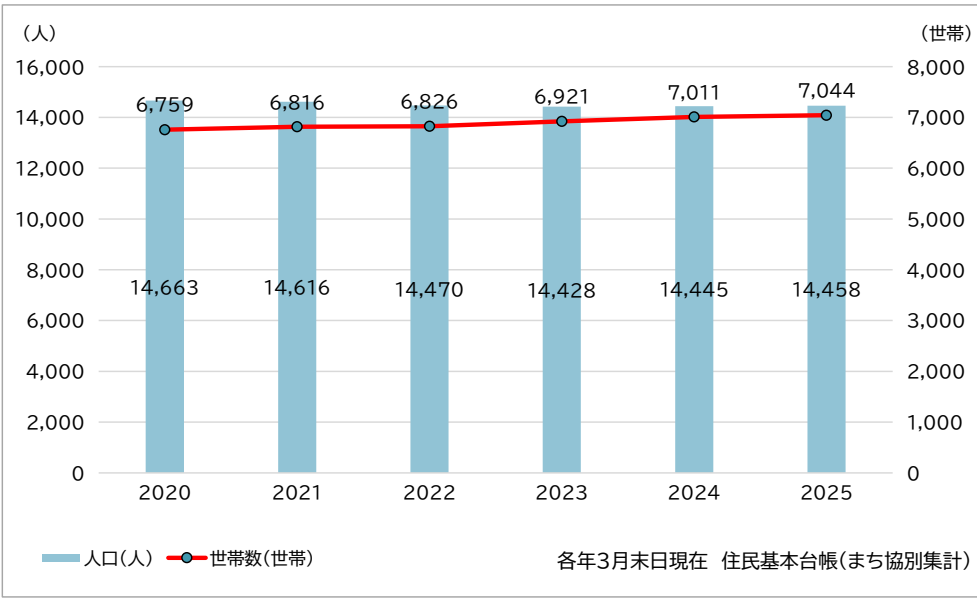
■人口・世帯構成

		うち							単位:人
人口	総計	0~14歳	15~64歳	65歳以上	6歳未満	65~69歳	70~74歳	75歳以上	外国人数
小計	14,458	1,768	8,662	4,028	643	710	900	2,418	379
男	7,039	908	4,403	1,728	333	336	415	977	
女	7,419	860	4,259	2,300	310	374	485	1,441	
人口比率		12.23%	59.91%	27.86%	4.45%	4.91%	6.22%	16.72%	2.62%

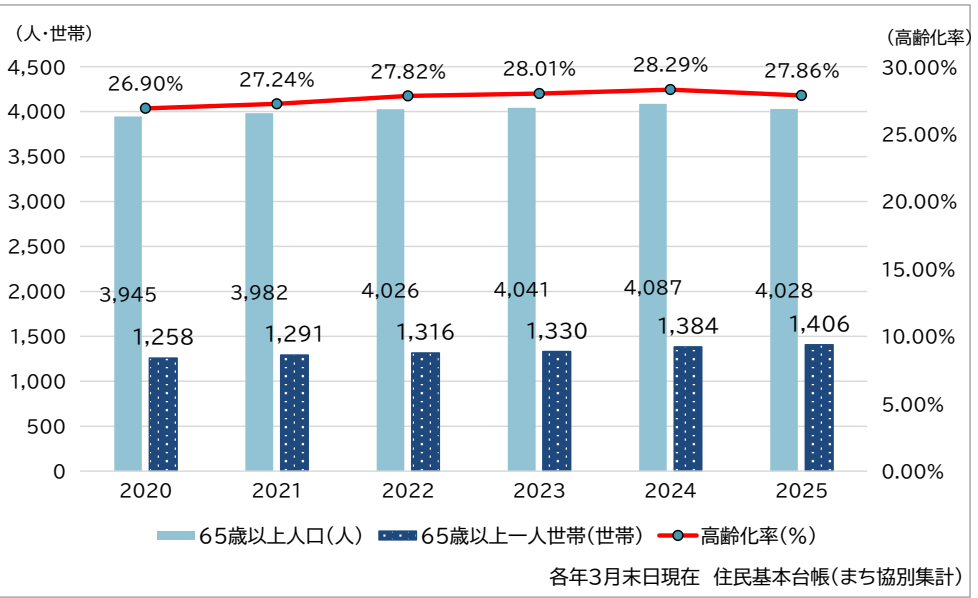
世帯数	総計	65歳以上一人世帯数	単位:世帯 65歳以上夫婦のみ世帯数
	7,044	1,406	788
世帯比率		19.96%	11.19%

2025年3月末日現在 住民基本台帳(まち協別集計)

■近年の人口、世帯数の推移



■近年の高齢者人口、世帯数、高齢化率の推移



# 15 安倉地区まちづくり協議会 地域カルテ

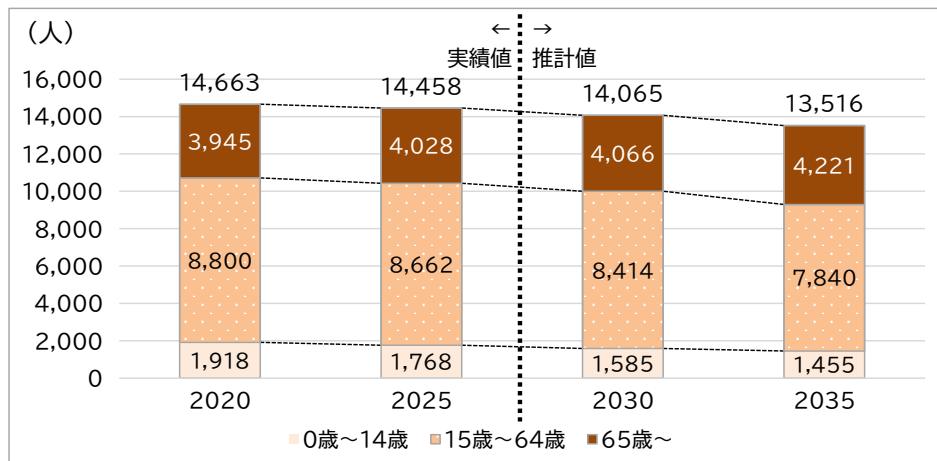
(令和8年(2026年)1月更新)

## 2 5年後、10年後の人口変化予測

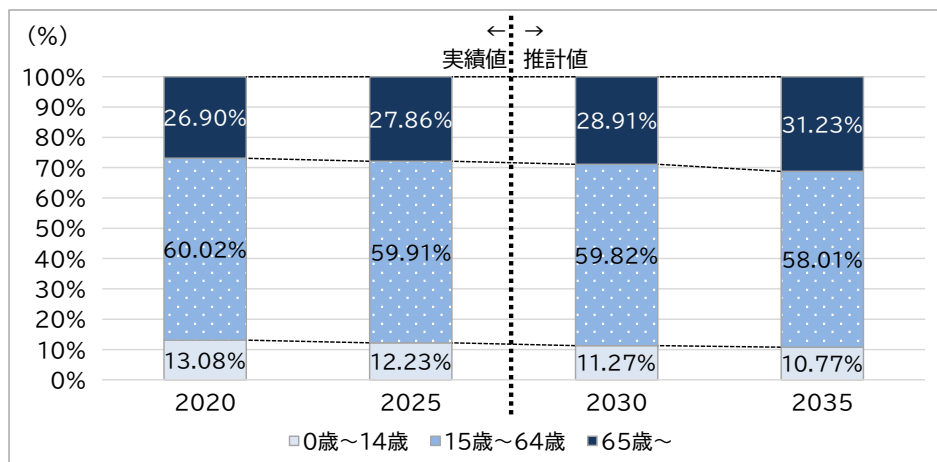
住民基本台帳の人口を町丁目ごとに集計した5歳階級ごとの人口を基準に、2020年～2025年の5歳階級ごとの変化率(コホート変化率)を算出し、それをまち協別に集計した2025年3月末日現在の人口に当てはめて、5年後(2030年)と10年後(2035年)予測値を算出しています。開発等の個別要因は加味していません。

### 【15 安倉地区まちづくり協議会】

#### ■人口変化予測(人数)

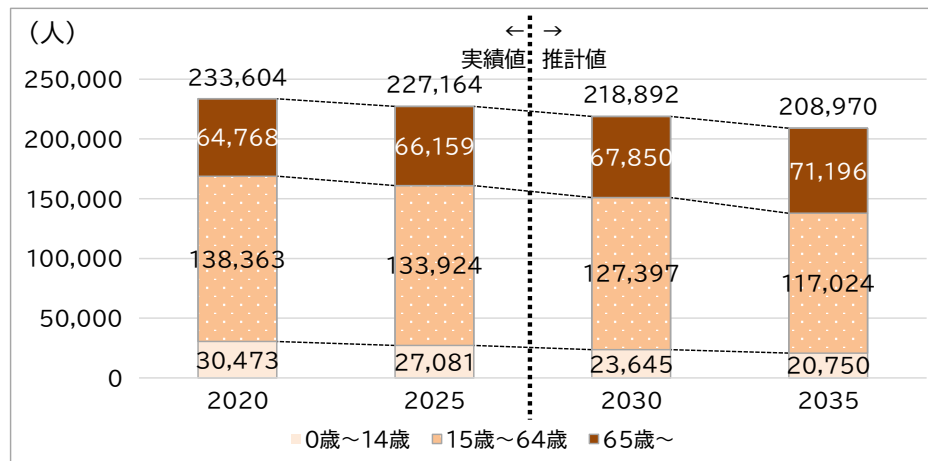


#### ■人口変化予測(割合)

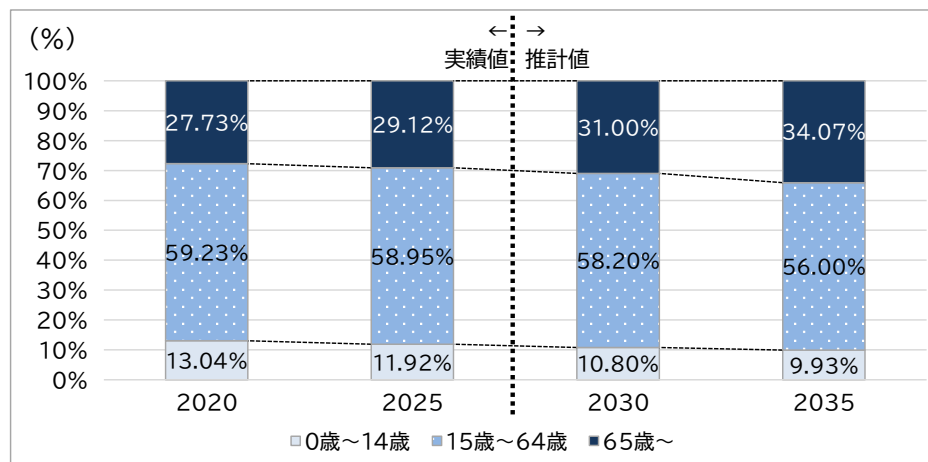


### 【参考:全市】

#### ■人口変化予測(人数)

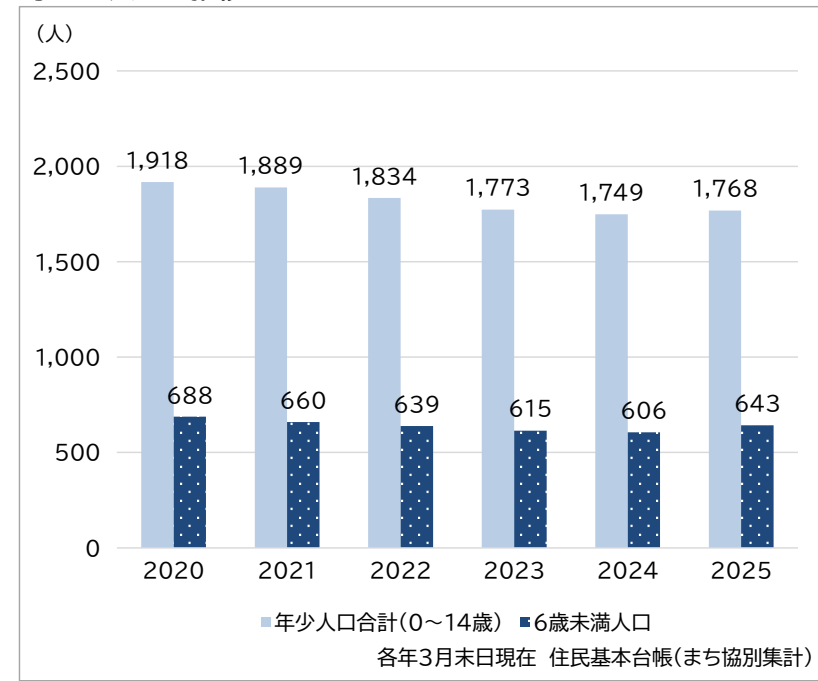


#### ■人口変化予測(割合)



3 子ども関連データ

子ども人口の推移



保育施設入所児童数及び入所待ち児童数

	計	0歳	1歳	2歳	3歳	4歳	5歳
入所児童数	351	28	60	69	80	54	60
入所待ち児童数	29	14	8	7	0	0	0

2025年4月1日現在(まち協別集計)

立地市立幼稚園の学級数・園児数

安倉幼稚園	
学級数	園児数(人)
3歳児	0
4歳児	10
5歳児	16
総計	26

2025年5月1日現在

小学校 学級数・児童数

学年等	安倉小学校		安倉北小学校	
	学級数	児童数(人)	学級数	児童数(人)
1年	2	68	2	55
2年	2	65	2	53
3年	2	62	2	57
4年	2	57	2	59
5年	2	66	2	61
6年	3	78	2	58
特別支援学級	7	42	3	23
総計	20	438	15	366

中学校 学級数・生徒数

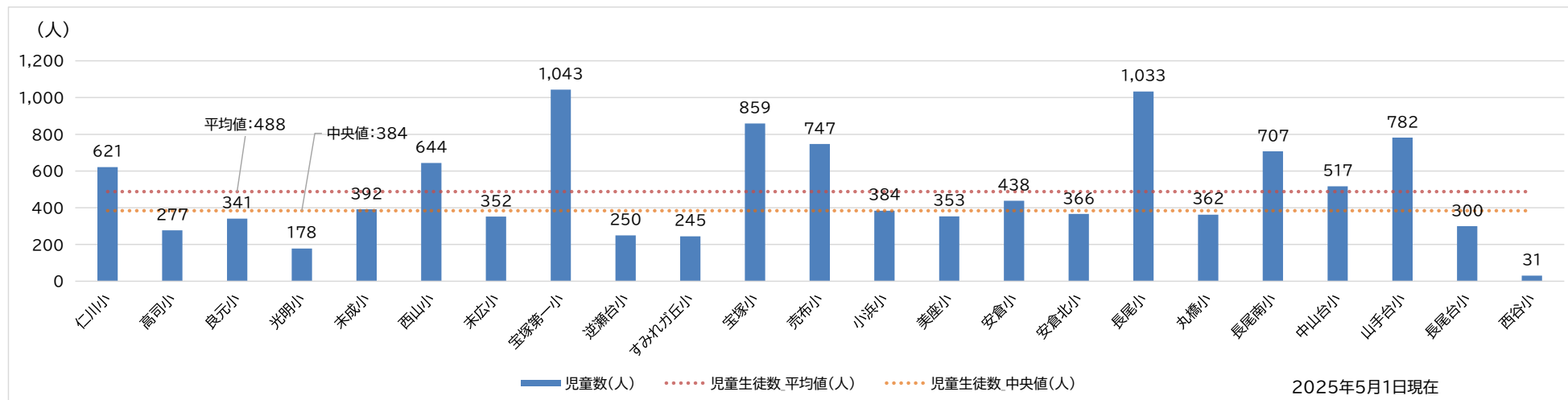
学年等	安倉中学校		長尾中学校	
	学級数	生徒数(人)	学級数	生徒数(人)
1年	4	130	5	186
2年	4	121	5	171
3年	4	145	5	182
特別支援学級	6	37	6	30
総計	18	433	21	569

小学校・中学校いずれも2025年5月1日現在

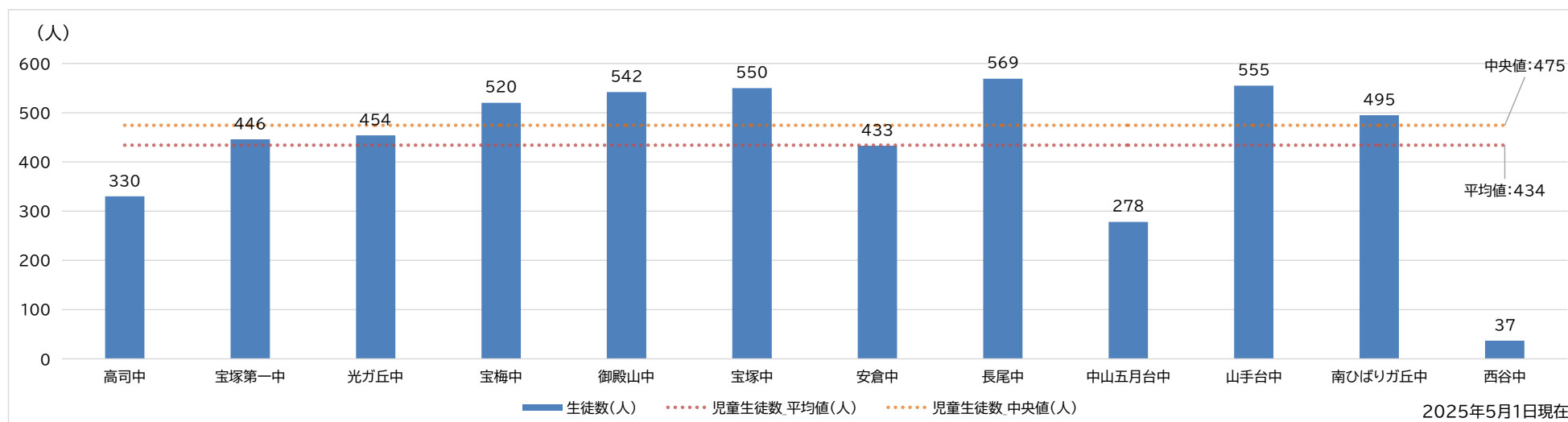
# 15\_安倉地区まちづくり協議会 地域カルテ

(令和8年(2026年)1月更新)

【参考:小学校ごとの児童数(平均値・中央値)】



【参考:中学校ごとの生徒数(平均値・中央値)】

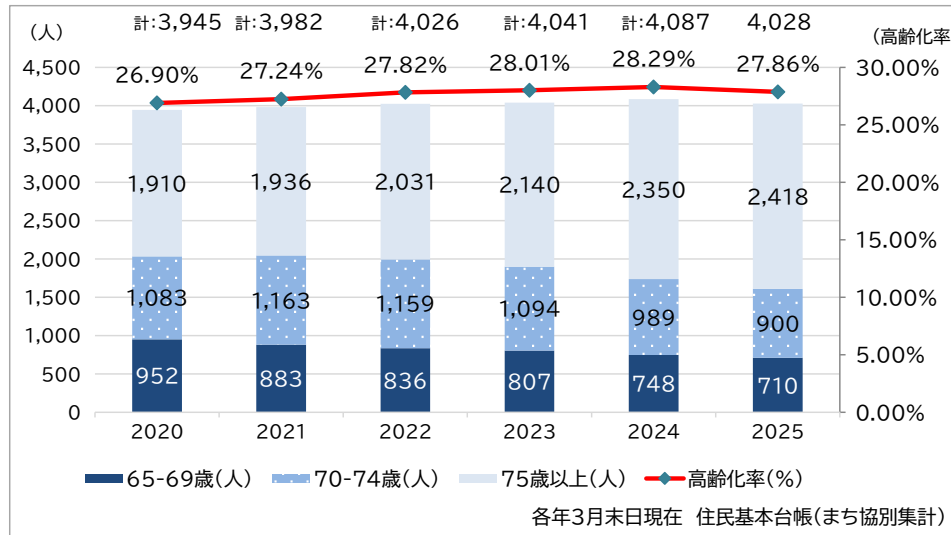


# 15 安倉地区まちづくり協議会 地域カルテ

(令和8年(2026年)1月更新)

## 4 高齢者関連データ

### ■高齢者(65歳以上)人口の推移



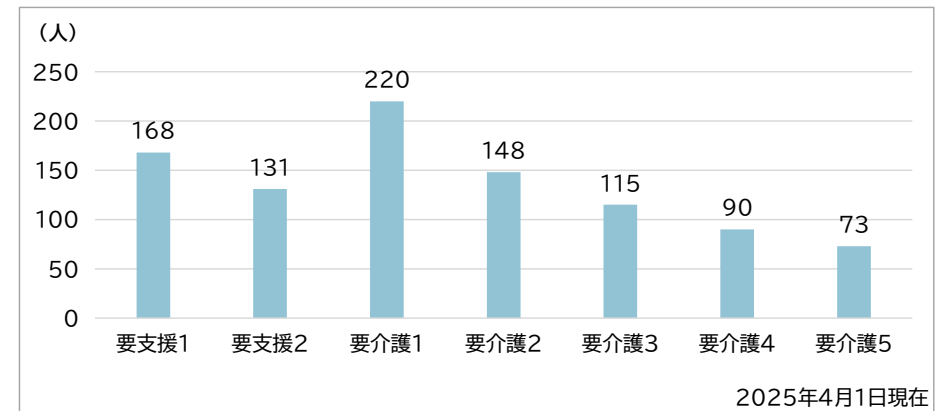
### ■要介護・要支援認定者数(※1)

945人

### ■65歳以上人口に占める認定者数の割合(※2)

23.46%

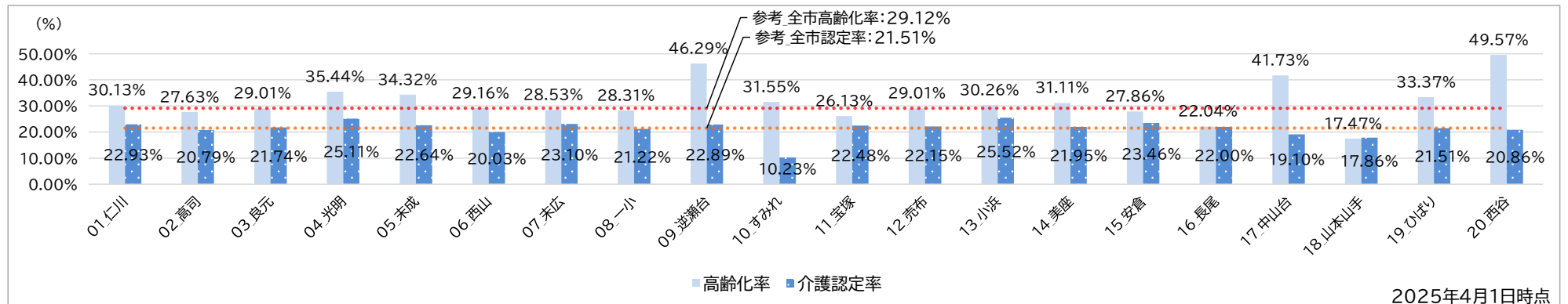
### ■要介護・要支援認定区分ごとの人数



※1 2025年4月1日現在(注:施設入所者を含む、第2号被保険者は除く)

※2 計算方法「※1の要介護・要支援認定者数」/「2025年3月末日現在 65歳以上人口(まち協別)

### 【参考】各まち協の高齢化率と65歳以上人口に占める認定者数の割合



※「参考:全市高齢化率:29.12%」は2025年3月末現在(住民基本台帳)

※「参考:全市認定率:21.51%」は2025年4月1日現在(注:施設入所者を含む、第2号被保険者数を除く)

15\_安倉地区まちづくり協議会 地域カルテ

(令和8年(2026年)1月更新)

5 自治会関連データ

■自治会加入率29.76% (2025年6月1日現在)  
【参考】全市加入率:51.84%(2025年6月1日現在)

■自治会加入世帯数2,096世帯 (2025年6月1日現在)

■各自治会名称・加入世帯数(2025年6月1日現在)

自治会名称	加入世帯数	自治会名称	加入世帯数
安倉	320	新栄安倉	77
安倉グリーンタウン	20	セキスイ住宅	48
安倉第一団地	210	鳥島団地	90
安倉中住宅	41	ニコニコ	38
安倉西4丁目ローズ	42	西田川	41
安倉西八	14	メゾン宝塚	116
安倉宝和	23	安倉中5ファミリークラブ	11
安倉南団地	250	安倉南結いの会	14
金井町	25		
県営安倉住宅	154		
県営安倉南住宅	64		
里の坊	62		
サニートゥル宝塚	240		
市営安倉西住宅	160		
市営安倉南住宅	36		

※ 自治会加入世帯数は、市に届出のあった世帯数です。  
※ 区域が複数のまち協の範囲をまたがっている自治会については、いずれか1つのまちづくり協議会にしか表示されていません。加入世帯数や加入率への算入についても同様ですので、ご注意ください。

【参考】まち協別自治会加入率

