

## 13\_小浜小学校区まちづくり協議会 地域カルテ

(令和8年(2026年)1月更新)

### ■掲載データ(目次)

#### 1 人口・世帯

#### 2 5年後、10年後の人口変化予測

#### 3 子ども関連データ

#### 4 高齢者関連データ

#### 5 自治会関連データ

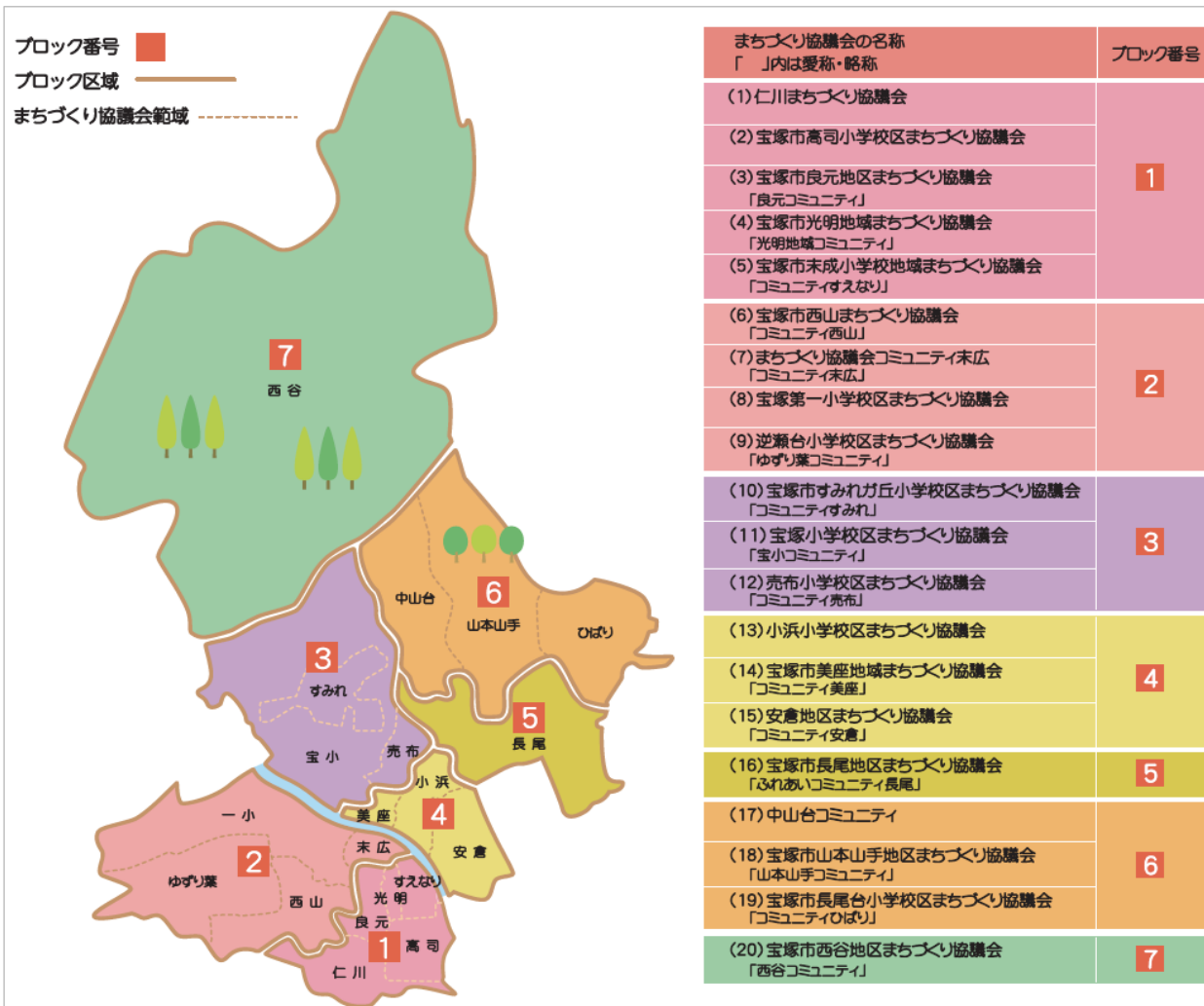
### ■このまちづくり協議会を構成する町丁目

小浜4・5丁目、星の荘、三笠町、寿町、泉町、向月町、安倉北1丁目、安倉西1丁目、今里町、米谷1丁目(13・14・21～40番)

#### 【注意事項】

「(まち協別集計)」と表記しているデータは、上記「このまちづくり協議会を構成する町丁目」のデータを集計しています。

### 【参考】市内まちづくり協議会範囲図



13 小浜小学校区まちづくり協議会 地域カルテ

(令和8年(2026年)1月更新)

1 人口・世帯

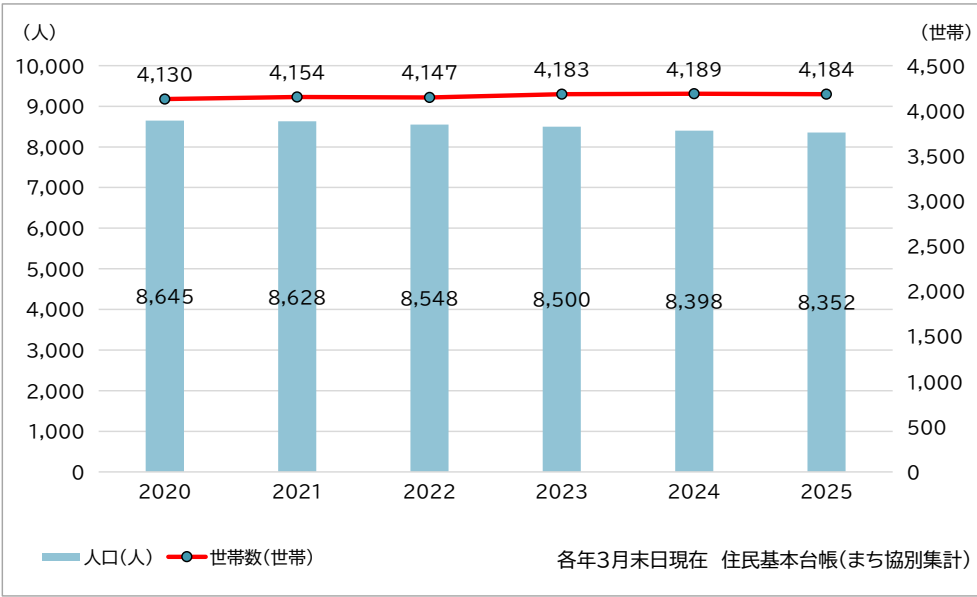
■人口・世帯構成

		うち							単位:人
人口	総計	0~14歳	15~64歳	65歳以上	6歳未満	65~69歳	70~74歳	75歳以上	外国人数
小計	8,352	942	4,883	2,527	330	443	485	1,599	148
男	3,938	482	2,445	1,011	167	202	204	605	
女	4,414	460	2,438	1,516	163	241	281	994	
人口比率		11.28%	58.47%	30.26%	3.95%	5.30%	5.81%	19.15%	1.77%

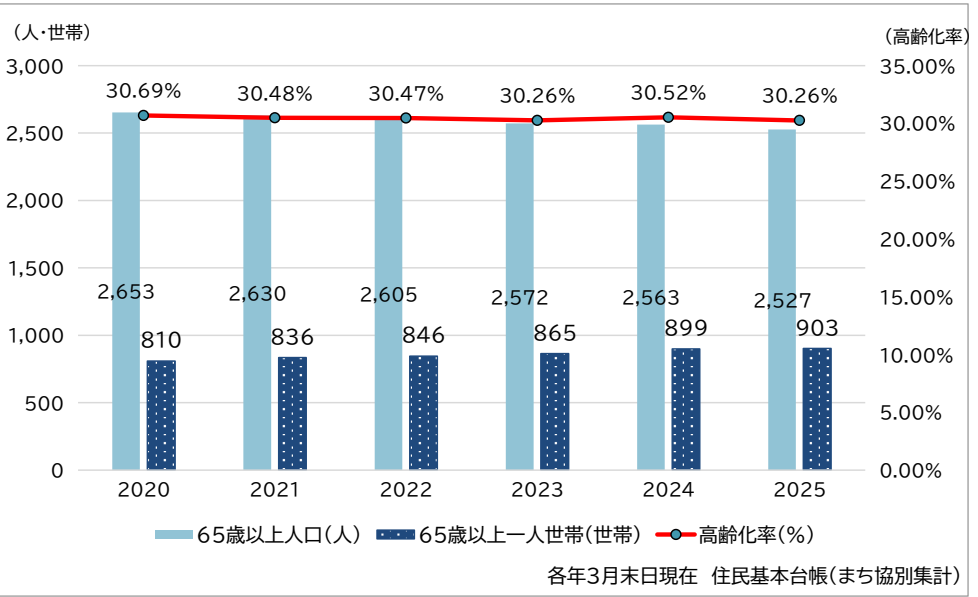
		単位:世帯	
世帯数	総計	65歳以上一人世帯数	65歳以上夫婦のみ世帯数
	4,184	903	469
世帯比率		21.58%	11.21%

2025年3月末日現在 住民基本台帳(まち協別集計)

■近年の人口、世帯数の推移



■近年の高齢者人口、世帯数、高齢化率の推移



# 13 小浜小学校区まちづくり協議会 地域カルテ

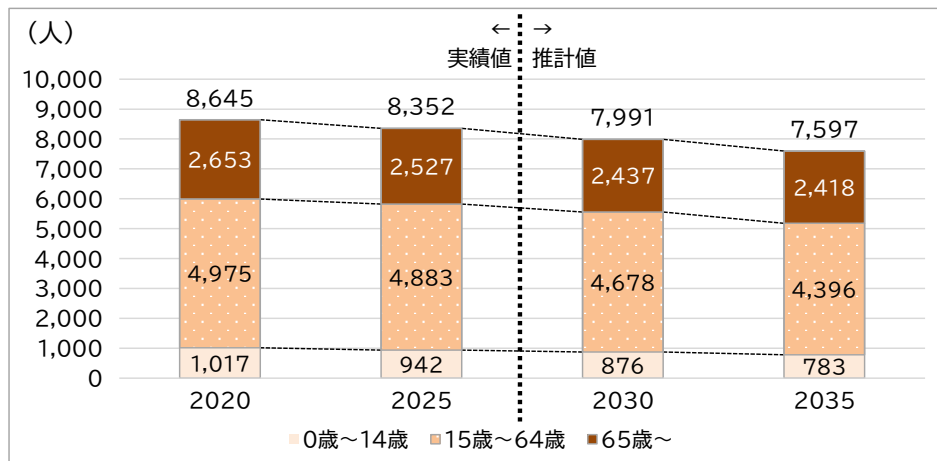
(令和8年(2026年)1月更新)

## 2 5年後、10年後の人口変化予測

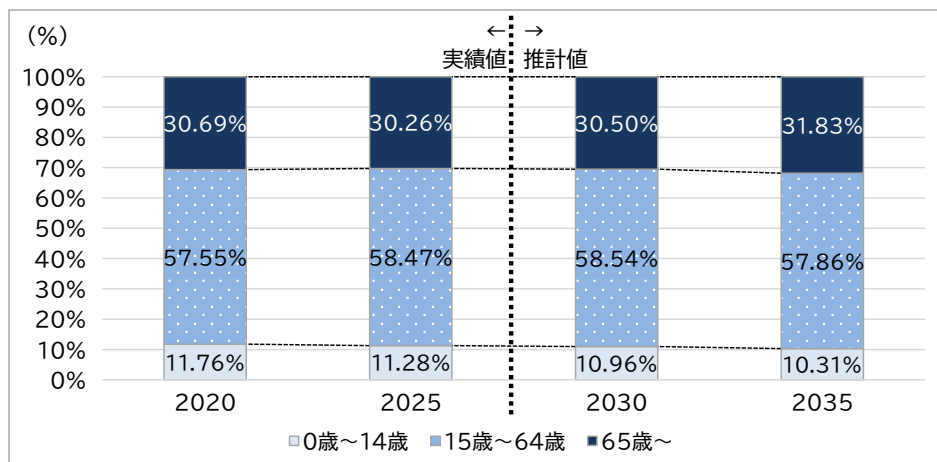
住民基本台帳の人口を町丁目ごとに集計した5歳階級ごとの人口を基準に、2020年～2025年の5歳階級ごとの変化率(コホート変化率)を算出し、それをまち協別に集計した2025年3月末日現在の人口に当てはめて、5年後(2030年)と10年後(2035年)予測値を算出しています。開発等の個別要因は加味していません。

### 【13\_小浜小学校区まちづくり協議会】

#### ■人口変化予測(人数)

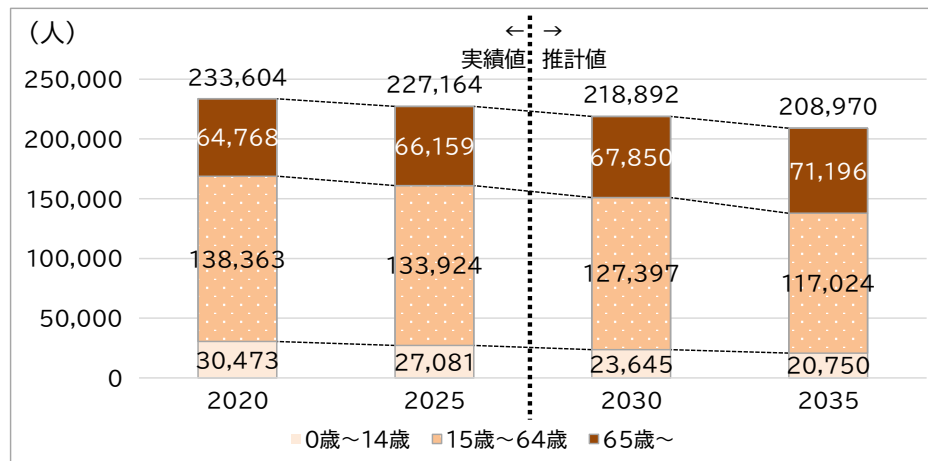


#### ■人口変化予測(割合)

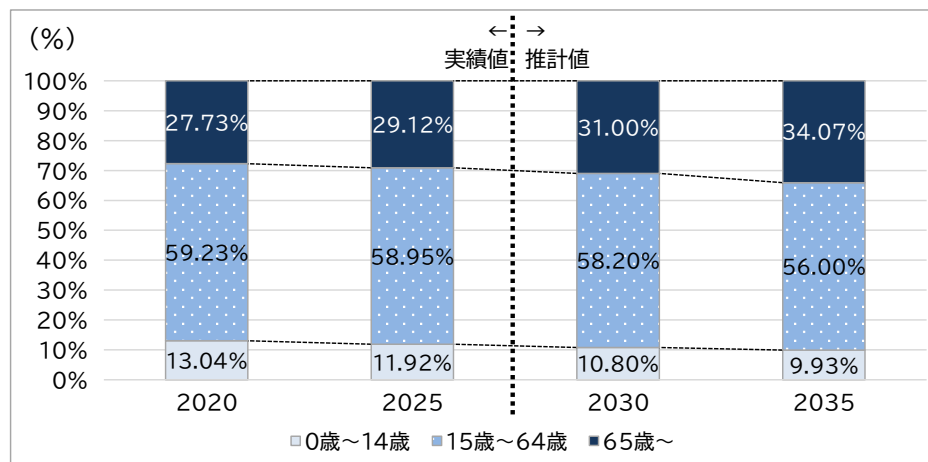


### 【参考:全市】

#### ■人口変化予測(人数)

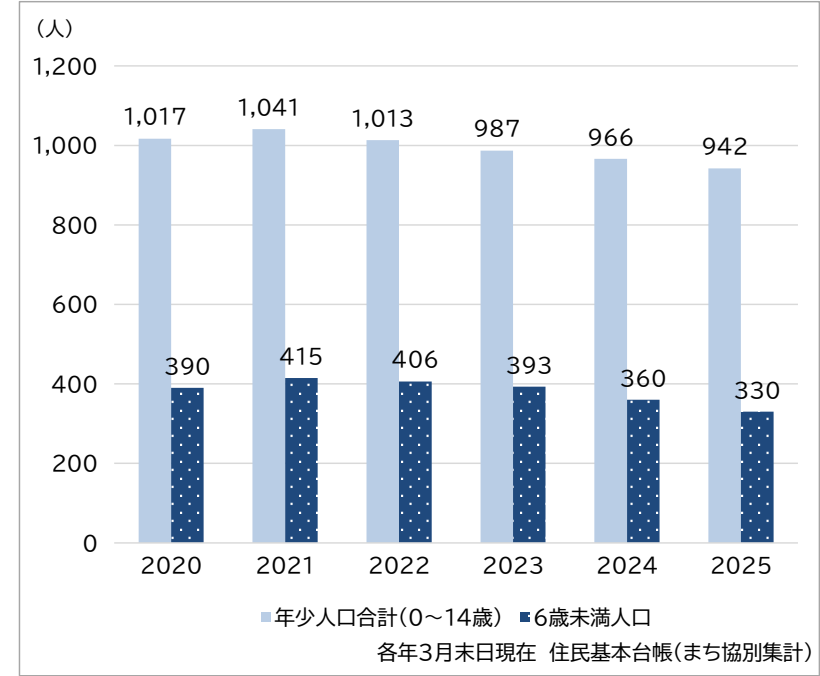


#### ■人口変化予測(割合)



3 子ども関連データ

子ども人口の推移




保育施設入所児童数及び入所待ち児童数

	計	0歳	1歳	2歳	3歳	4歳	5歳
入所児童数	178	13	22	37	35	33	38
入所待ち児童数	11	7	4	0	0	0	0

2025年4月1日現在(まち協別集計)

立地市立幼稚園の学級数・園児数



2025年5月1日現在

小学校 学級数・児童数

学年等	小浜小学校	
	学級数	児童数(人)
1年	2	60
2年	2	67
3年	2	62
4年	2	53
5年	2	45
6年	2	55
特別支援学級	7	42
総計	19	384

中学校 学級数・生徒数

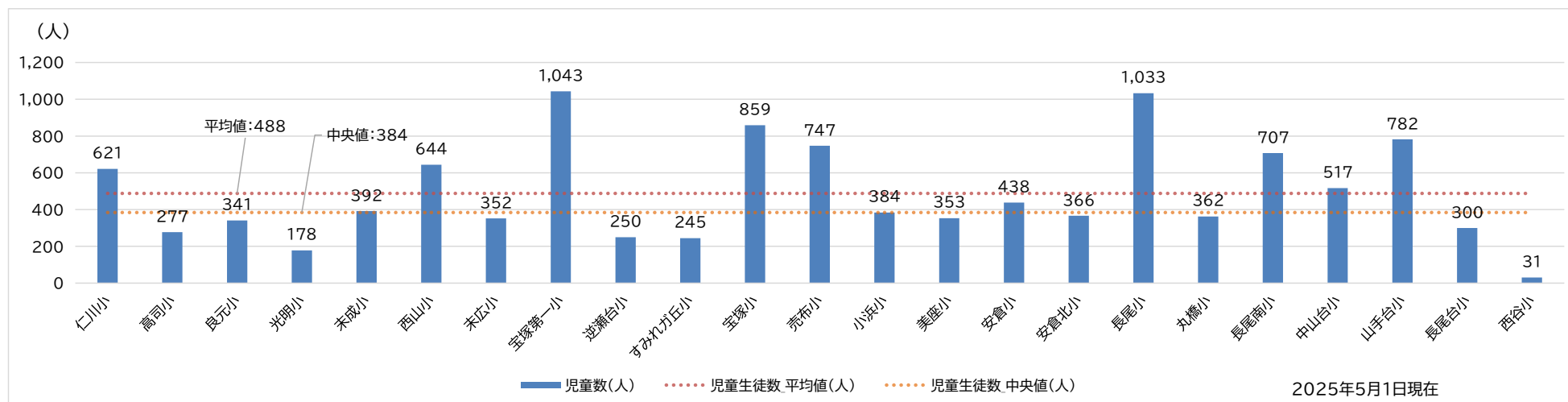
学年等	安倉中学校		宝塚中学校	
	学級数	生徒数(人)	学級数	生徒数(人)
1年	4	130	5	188
2年	4	121	5	173
3年	4	145	5	165
特別支援学級	6	37	5	24
総計	18	433	20	550

小学校・中学校いずれも2025年5月1日現在

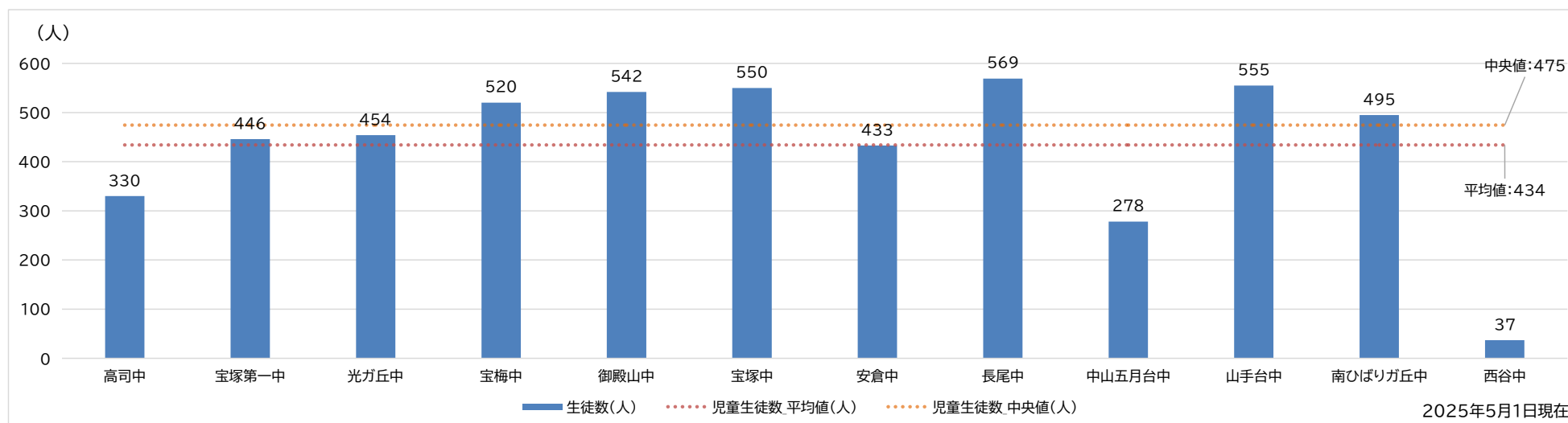
# 13\_小浜小学校区まちづくり協議会 地域カルテ

(令和8年(2026年)1月更新)

【参考:小学校ごとの児童数(平均値・中央値)】



【参考:中学校ごとの生徒数(平均値・中央値)】

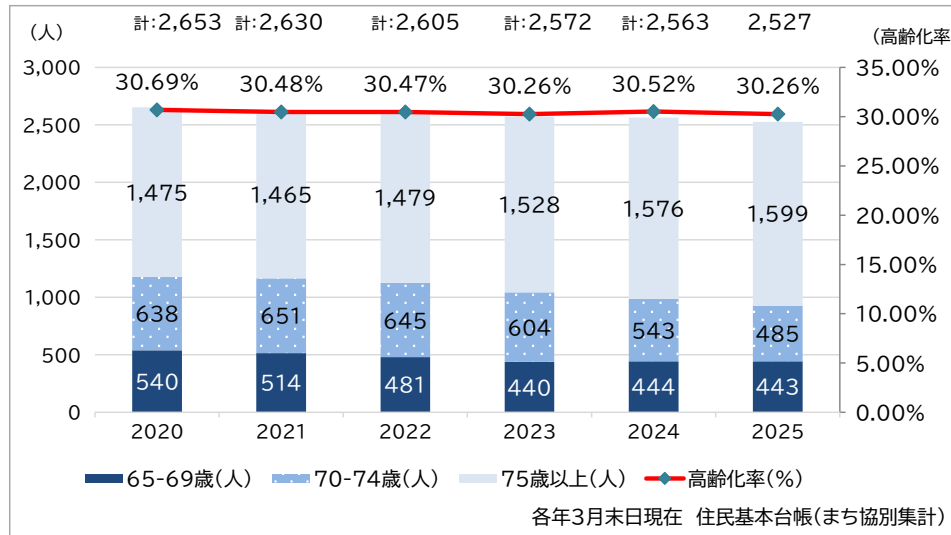


# 13\_小浜小学校区まちづくり協議会 地域カルテ

(令和8年(2026年)1月更新)

## 4 高齢者関連データ

### ■高齢者(65歳以上)人口の推移



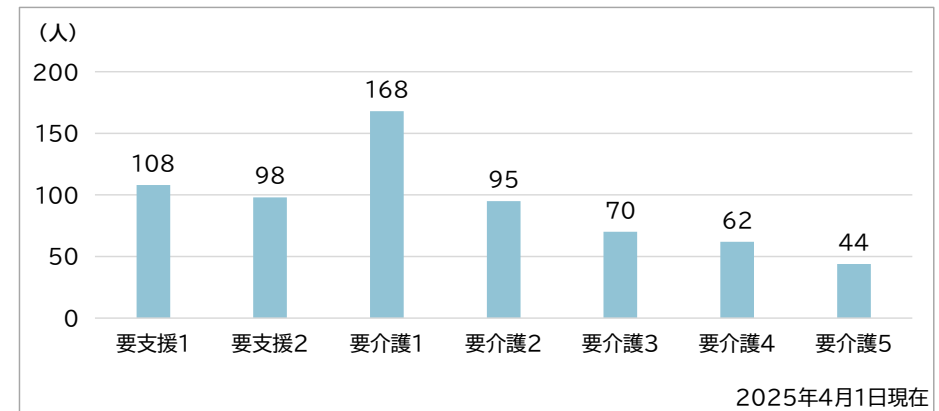
### ■要介護・要支援認定者数(※1)

645人

### ■65歳以上人口に占める認定者数の割合(※2)

25.52%

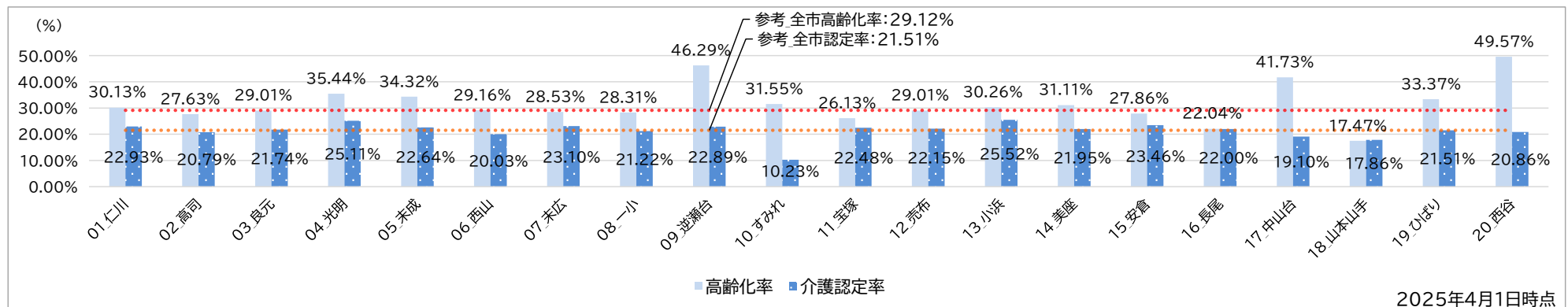
### ■要介護・要支援認定区分ごとの人数



※1 2025年4月1日現在(注:施設入所者を含む、第2号被保険者は除く)

※2 計算方法「※1の要介護・要支援認定者数」/「2025年3月末日現在 65歳以上人口(まち協別)

### 【参考】各まち協の高齢化率と65歳以上人口に占める認定者数の割合



※「参考:全市高齢化率:29.12%」は2025年3月末現在(住民基本台帳)

※「参考:全市認定率:21.51%」は2025年4月1日現在(注:施設入所者を含む、第2号被保険者数を除く)

# 13\_小浜小学校区まちづくり協議会 地域カルテ

(令和8年(2026年)1月更新)

## 5 自治会関連データ

■自治会加入率 **27.01%** (2025年6月1日現在)  
【参考】全市加入率:51.84%(2025年6月1日現在)

■自治会加入世帯数 **1,130世帯** (2025年6月1日現在)

■各自治会名称・加入世帯数(2025年6月1日現在)

自治会名称	加入世帯数
安倉北荘園	21
泉会	15
泉町東	45
泉町南	125
県営宝塚泉町鉄筋住宅	35
向月町	146
小浜	218
宝寿	16
星の荘住宅	125
星の荘西	35
南売布住宅	135
今里町1・3番地	5
米谷東	209

※ 自治会加入世帯数は、市に届出のあった世帯数です。  
※ 区域が複数のまち協の範囲をまたがっている自治会については、いずれか1つのまちづくり協議会にしか表示されていません。加入世帯数や加入率への算入についても同様ですので、ご注意ください。

### 【参考】まち協別自治会加入率

