13 小浜小学校区まちづくり協議会
地域カルテ（2018 年３月作成、一部５月更新）

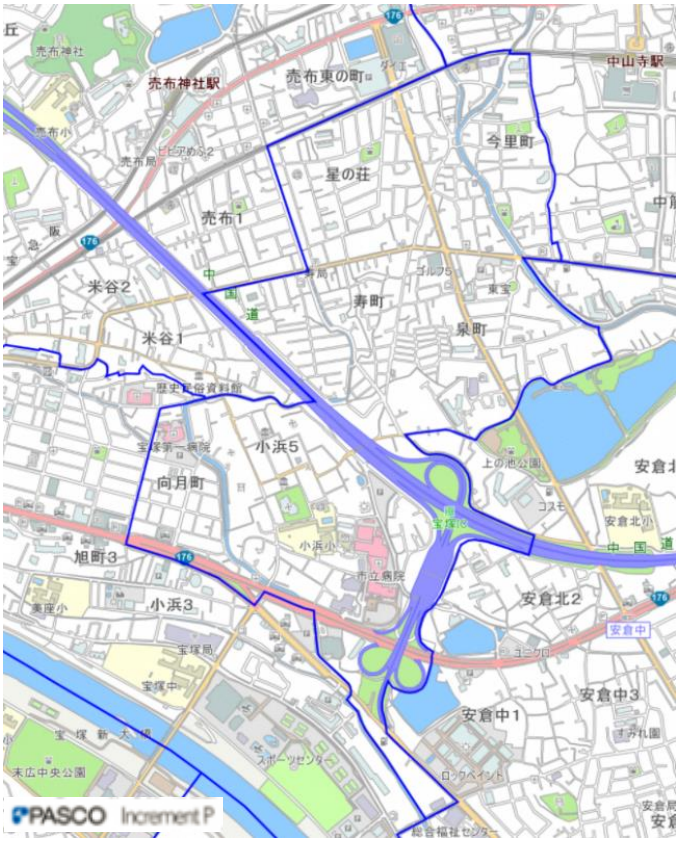

小浜まちづくり
協議会のエリア

構成町丁目	小浜 4～5 丁目、星の荘、三笠町 寿町、泉町、向月町、安倉北 1 丁目、安倉西 1 丁目、今里町 米谷 1 丁目(13 番、14 番、21 番～40 番)※

【注意事項】

本地域カルテのデータは、「まちづくり協議会」ごとに集計したもの、「町丁目」ごとに集計したものの２種類があります。

① 「まちづくり協議会」ごとに集計したデータ：「(まち協別集計)」と表記
- 上記のまちづくり協議会の「構成町丁目」のデータを集計しています。
- ※の町丁目については、番地単位まで区分しています。

② 「町丁目」ごとに集計したデータ：「(町丁目集計)」と表記
- ①と同様、上記のまちづくり協議会の「構成町丁目」のデータを集計しています。
- ただし、※の町丁目については、番地単位まで区分することができないため、当該町丁目のすべてのデータを集計しています。そのため、①より数字が大きくなっています。
- ①のデータは、過去のものがないため、変化を把握する場合には、「(町丁目集計)」を採用しています。

なお、「まちづくり協議会」単位や「町丁目」単位に細分することができないデータについては、全市データを掲載し、「(全市)」と表記しています。

1．人口・世帯

(1)人口・世帯構成

単位：人

人　口				うち			
	0～14 歳	15～64 歳	65 歳以上	6歳未満	65～69 歳	70～74 歳	75 歳以上
8,712	979	5,072	2,661	390	640	632	1,389
男	499	2,537	1,084	199	286	275	523
女	480	2,535	1,577	191	354	357	866

人口比率	0～14 歳	15～64 歳	65 歳以上（高齢化率）	6歳未満	65～69 歳	70～74 歳	75 歳以上
	11.24%	58.22%	30.54%	4.48%	7.35%	7.25%	15.94%

単位：人

世帯数	うち	
	65 歳以上 一人世帯数	65 歳以上 夫婦のみ世帯数
4,123	792	519
率	19.21%	12.59%

外国人数
134
1.54%

2018 年 3 月末日現在　住民基本台帳（まち協別集計）

(2)人口の推移

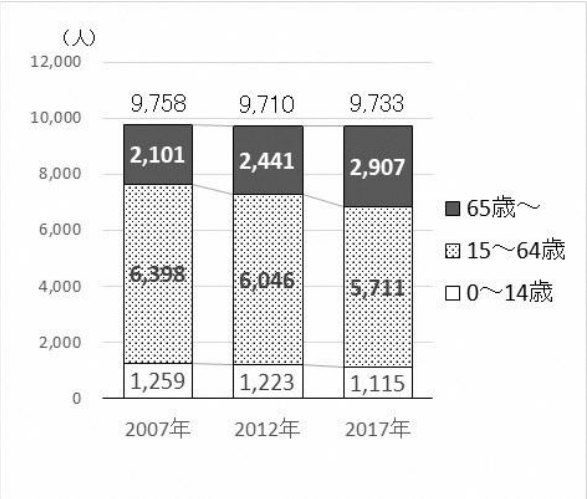

(3)世帯数と世帯人数の推移

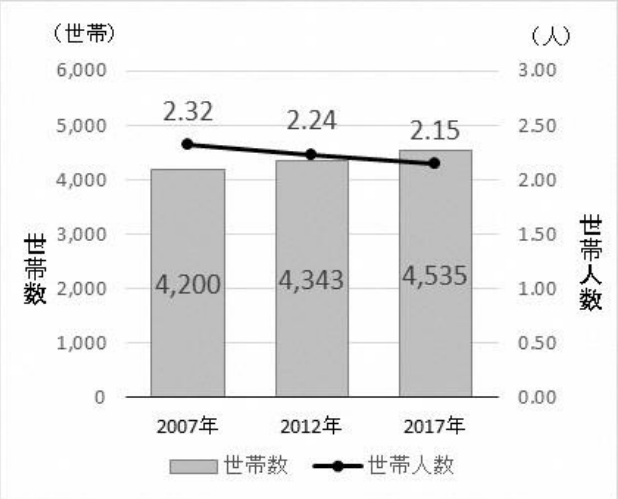

各年 3 月末日現在　住民基本台帳（町丁目集計）

⑷町丁目別年少人口（0～14 歳）比率と高齢化（65 歳以上）率

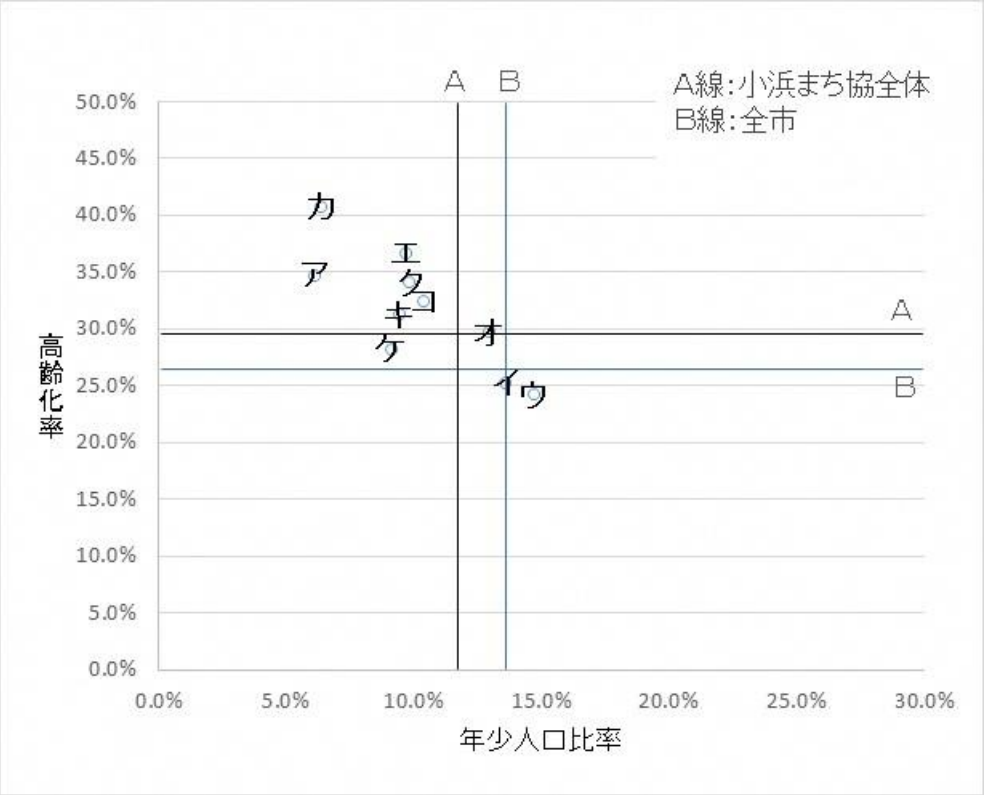

	年少人口（0～14歳）	年少人口比率	高齢者人口（65歳以上）	高齢化率
ア　安倉北1丁目	15	6.1%	85	34.7%
イ　泉町	338	13.6%	626	25.3%
ウ　今里町	152	14.8%	249	24.2%
エ　向月町	46	9.7%	173	36.7%
オ　寿町	112	13.0%	256	29.6%
カ　小浜4丁目	14	6.4%	89	40.6%
キ　小浜5丁目	87	9.5%	287	31.2%
ク　星の荘	145	9.8%	502	34.0%
ケ　三笠町	39	9.2%	120	28.2%
コ　米谷1丁目※	167	10.4%	520	32.4%
A　小浜まち協全体	1,012	11.52%	2,614	29.76%
B　全市	31,629	13.50%	62,590	26.71%

※印の丁目は、他のまち協エリアの人口を含む

2017 年 3 月末日現在　住民基本台帳（町丁目集計）

２．５年後、10 年後の人口の変化予測

(1)今後の予測１

2017 年３月末時点のまち協集計人口を基準にして、平成 26 年３月「宝塚市人口ビジョン」の３階層ごとの変化率をもとに算出

各年３月末時点（まち協別集計で予測）

(2)今後の予測２

住民基本台帳の人口を町丁目集計した５歳階級ごとの人口を基準に、2007～2012 年と 2012～2017 年の５歳階級ごとの変化率をもとに算出（コーホート変化法）

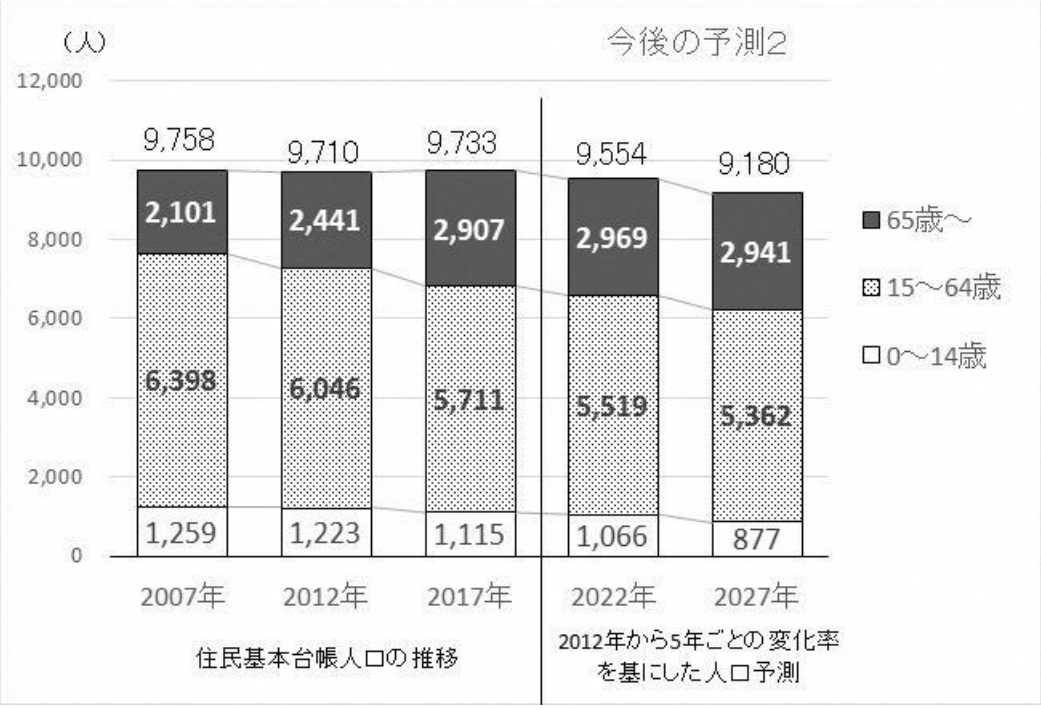

各年３月末時点（町丁目集計で予測）

⑶今後の予測３

住民基本台帳の人口を町丁目集計した５歳階級ごとの人口を基準に、2012～2017 年の５歳階級ごとの変化率をもとに算出（コーホート変化法）

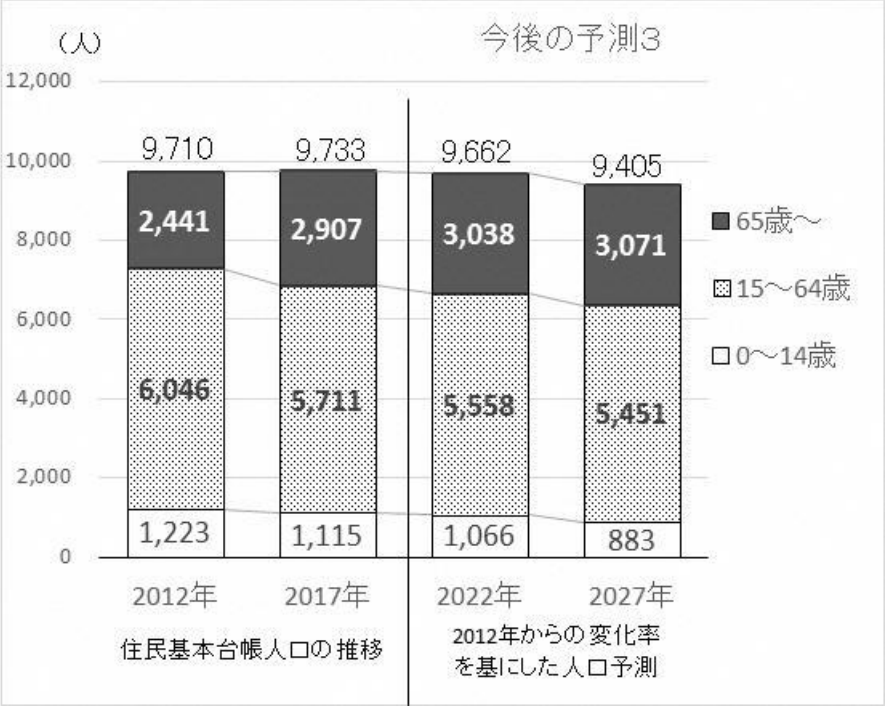

各年３月末時点（町丁目集計で予測）

３．子ども関連データ

(1) ６歳未満（就学前）の子ども

①年齢別人口

単位 :人

	計	０歳	１歳	２歳	３歳	４歳	５歳
人　数	372	58	59	56	64	63	72

2017 年 3 月末日現在　住民基本台帳（町丁目集計）

②保育施設入所児童数及び入所待ち児童数

単位：人

	計	０歳	１歳	２歳	３歳	４歳	５歳
通所児童数	159	11	31	28	28	28	33
入所待ち児童数	12	3	4	0	5		

2017 年 4 月 1 日現在（まち協集計）

③立地保育施設の入所児童数

単位：人

	計	０歳児	１歳児	２歳児	３歳児	４歳児	５歳児
米谷保育所	185	12	25	32	34	40	42

2017 年 4 月 1 日現在

④立地幼稚園の学級数・児童数

ア小浜幼稚園

	学級数	園児数（人）
３歳児	0	―
４歳児	1	30
５歳児	1	27
計	2	57

イ宝塚ふたば幼稚園

	学級数	園児数（人）
３歳児	2	42
４歳児	2	48
５歳児	2	42
計	6	132

2017 年 5 月 1 日現在

⑵小学校・中学校

①小浜小学校学級数・児童数

	学級数	児童数（人）
1　年	2	63
2　年	2	65
3　年	2	57
4　年	2	59
5　年	2	70
6　年	2	70
特別支援学級	4	18
計	16	402

2018 年 5 月 1 日現在

②小浜小学校育成会児童数及び待機児童数

	入会児童数（人）	待機児童数（人）
地域児童育成会	80	0
放課後児童クラブ	0	0
計	80	0

2017 年 4 月 1 日現在

③宝塚中学校学級数・生徒数

	学級数	生徒数（人）
1　年	4	156
2　年	5	166
3　年	5	187
特別支援学級	5	12
計	19	521

④安倉中学校学級数・生徒数

	学級数	生徒数（人）
1　年	4	144
2　年	4	134
3　年	3	108
特別支援学級	2	4
計	13	390

2018 年 5 月 1 日現在

4．高齢者関連データ

(1)高齢者（65 歳以上）人口の推移

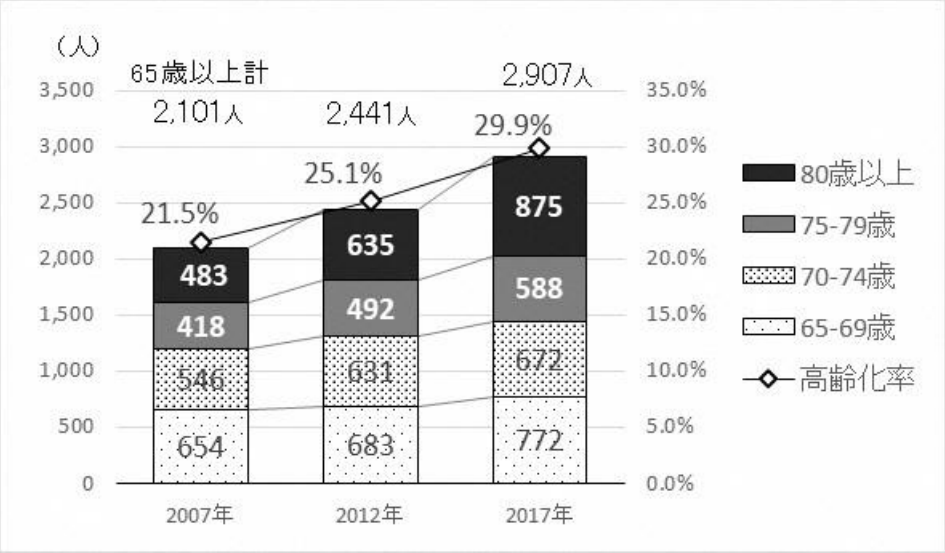

各年 3 月末日現在　住民基本台帳（町丁目集計）

(2)要介護・要支援認定者数

単位：人

計	要支援１	要支援２	要介護１	要介護２	要介護３	要介護４	要介護５
585	113	80	149	78	51	66	48

注：施設入所者、第 2 号被保険者を含む

2017 年 12 月 12 日現在（まち協別集計）

(3)65 歳以上人口に占める要介護・要支援認定者の割合：22.38%

注：算出方法＝「要介護・要支援認定者数」/65 歳以上人口（まち協別集計）

(4)各まち協の高齢化率と要介護・要支援認定者の割合

【参考】

ブロック別要介護・要支援認定率の推移

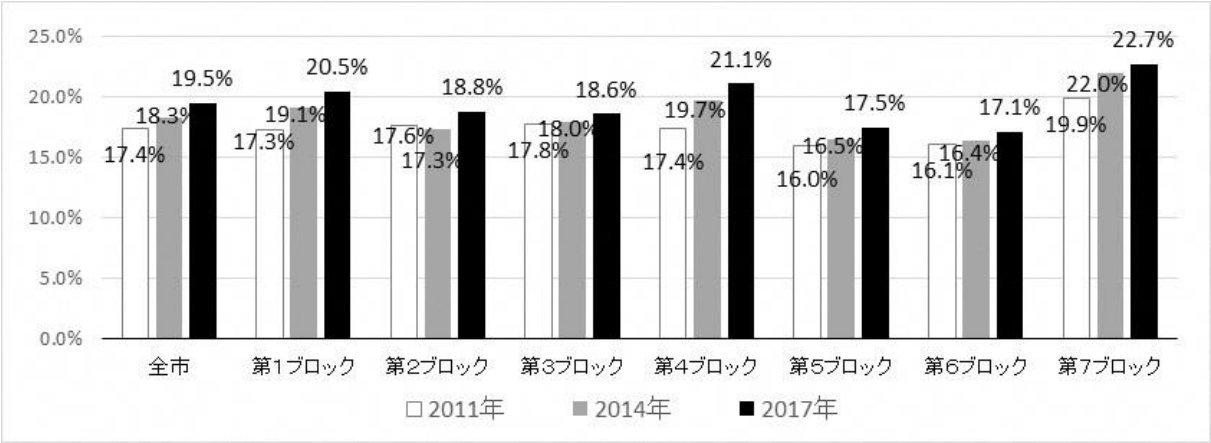

注：第２号被保険者を含まない

ブロックの区分

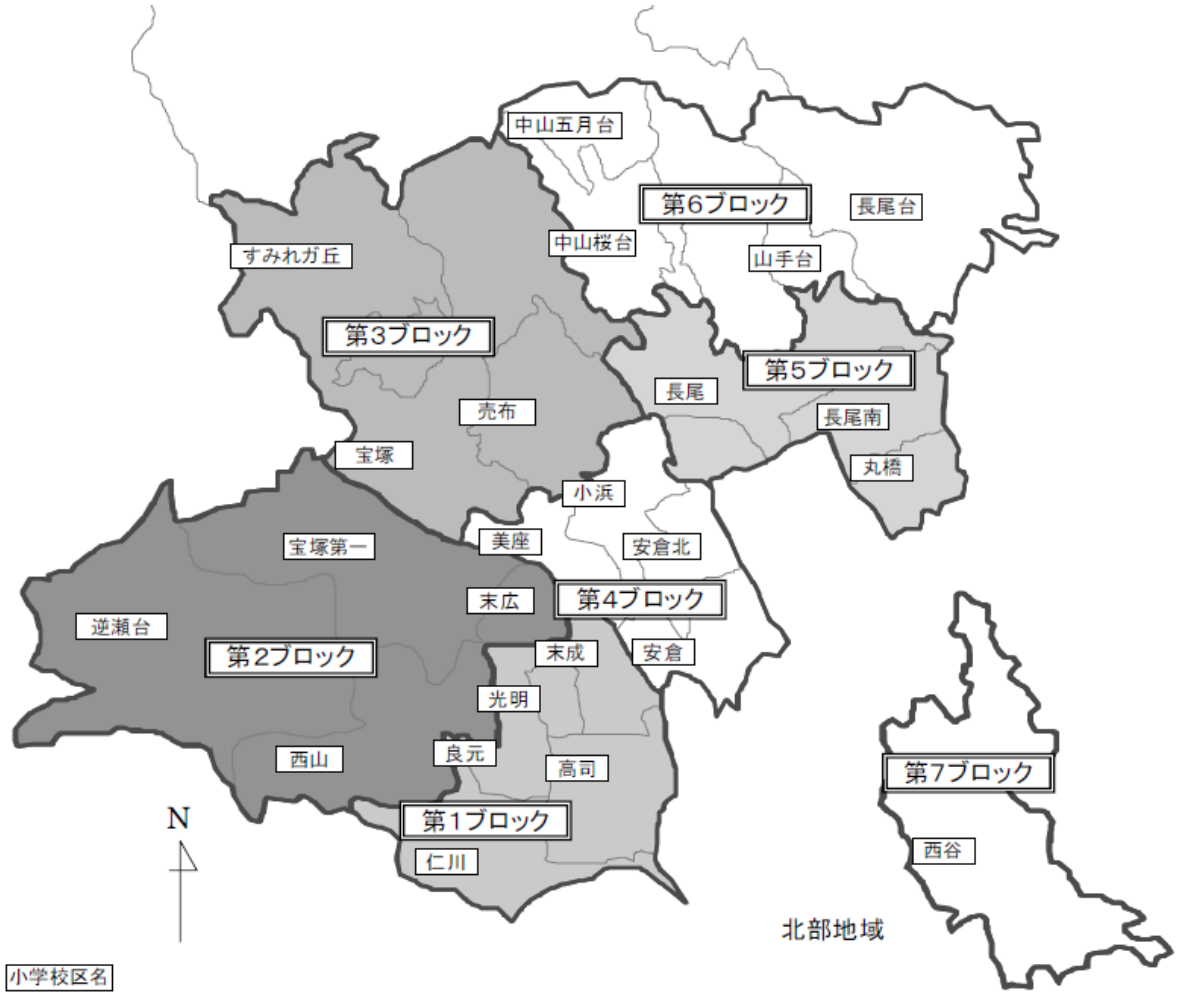

資料：「宝塚市高齢者福祉計画・介護保険事業計画」第５期・６期・７期素案

５．環境関連データ

(1)地域の環境・景観

	地区	位置	面積
都市景観形成地域	旧小浜宿	小浜４丁目、５丁目、安倉北１丁目の一部、向月町の一部、鶴の荘の一部、米谷１丁目の一部	

概　要

	旧小浜宿
都市景観形成地域 （宝塚市都市景観条例）	・建築物の位置と規模 ・建築物の形態・意匠・色彩等 ・建築設備の景観への配慮 ・自然環境の保護・維持 ・広告物への制限 ・自動販売機の景観への配慮 ・空地への生垣･塀の設置や緑化

(2)防犯灯（街路灯）設置数：843 基

資料：2017 年 9 月 11 日現在

(3)空き家に関するデータ

水道閉栓件数　295 件　　水道閉栓件数資料 :2017 年 12 月 11 日現在（まち協集計）

※参考　全市：空き家戸数 11,820 戸、空き家率：10.4%

空き家戸数・空き家率出典：「住宅・土地統計調査」2013 年現在

６．自治会

(1)自治会加入世帯数：1,738 世帯

名　称	加入世帯数	名　称	加入世帯数
安倉北荘園自治会	20	宝寿会自治会	16
泉会自治会	15	星の荘自治会	165
泉町東自治会	56	星の荘西自治会	34
泉町南自治会	135	米谷東自治会	220
県営宝塚泉町鉄筋住宅自治会	37	米谷東自治会	455
向月町自治会	154	南売布自治会	182
小浜自治会	244	今里町１・３番地自治会	5

注：市に届出がある自治会の世帯数　2018 年 3 月 1 日現在

(2)自治会加入率：42.14%　　参考：全市平均：59.33%

【参考】各まちづくり協議会の自治会加入率

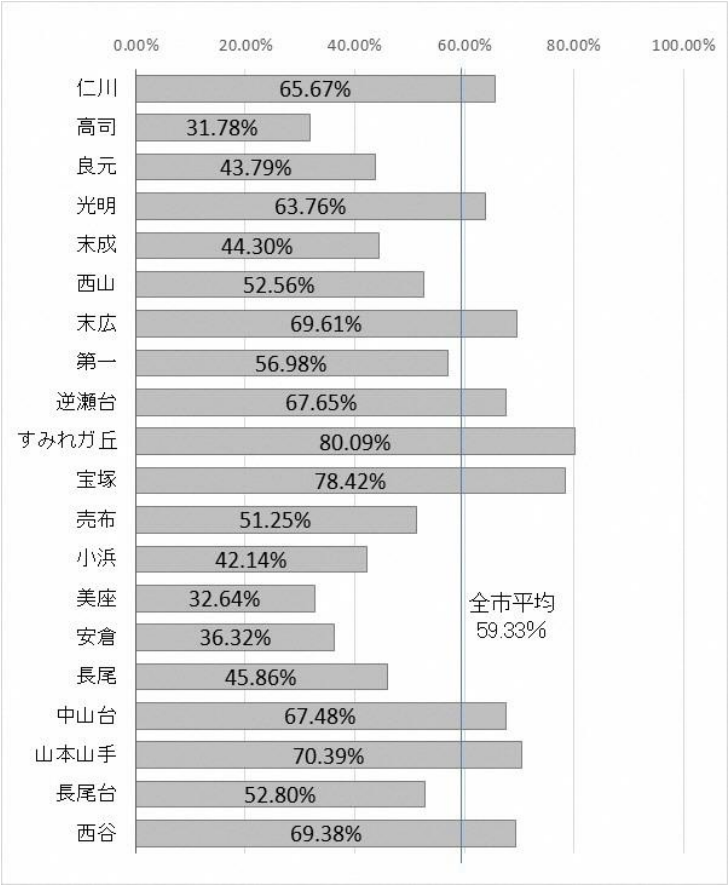

注：上記表中の世帯数は、市統計資料の住民基本台帳集計に基づき算出。
まち協自治会加入率＝市に届出があるまち協エリアの自治会の世帯数／世帯数（2018 年 3 月末日現在）
※全市平均は、市統計資料の推計人口、世帯数に基づき算出（2017 年 6 月 1 日現在）

７．団体等

(1)活動団体

団体名
民生委員・児童委員
主任児童委員
民生・児童協力委員
青少年補導委員
校区人権委員会
スポーツクラブ 21 小浜
小浜小学校 PTA
小浜幼稚園 PTA
第４地区自治会連合会
老人会
子ども会

(2)連携・協力団体

団体名
小浜幼稚園
小浜小学校
宝塚中学校
小浜小学校園安全対策推進委員会
宝塚市社会福祉協議会
小浜地域包括支援センター
宝塚市福祉サービス公社

８．地域資源関連データ

(1)施設等

地域交流施設		小浜まち協会館 泉町会館、小浜会館 まいたに人権文化センター、あけぼの集会所
教育・文化施設		小浜幼稚園、宝塚ふたば幼稚園 小浜小学校
児童施設	保育所・こども園	米谷保育所
	児童育成会	小浜小学校地域児童育成会
	障がい児支援	きしゃぽっぽ宝塚、スクラムトライ、JobKids 宝塚 児童デイサービス・ココステージ
	子育て支援	地域子育てセンターすくすく
福祉施設	高齢者施設（入所・通所）	ステップハウス宝塚（介護老人保健施設） グループホーム楽しい家中山寺、ラビアンローズ宝塚 あそか苑あやな中山寺、池ノ島デイサービスセンター エイジフリーパナソニック（小規模多機能型居宅介護施設） やさしい手（サービス付き高齢者施設）
	障がい者施設（入所・通所）	かしの木工房こはま、JobTraining 宝塚（通所施設） さざんかグループホーム（入所・居住施設）
	市施設	小浜地域包括支援センター 介護ファミリーサポートセンター 宝塚市保健福祉サービス公社
病院		宝塚市立病院 宝塚第一病院
公共施設（上記以外）		宝塚市立健康センター とんかち館（宝塚市立小浜工房館） 宝塚市東消防署米谷出張所、消防署訓練施設 宝塚警察署小浜交番
商業施設		
歴史・文化施設		ごう摂寺（ごうしょうじ）、小浜皇大神社、ハッ橋稲荷神社 首地蔵 小浜宿資料館、旧山中邸

⑵公園・緑地リスト、面積

種別	正式公園名称	所在（地番）	公園面積（㎡）
街区公園	今里第３公園	今里町 101 番６	408
	今里公園	今里町１番１	1,266
	今里第２公園	今里町 54 番１	303
	今里第４公園	今里町 80 番４	432
	今里第１公園	今里町８番３	413
	三笠公園	三笠町 118 番３	640
	星の荘公園	星の荘 42 番２	1,595
	泉町公園	泉町 382 番７	393
		計	5,450

※：複数のまち協に区分されている町丁目に立地

資料：公園河川課　2017 年 11 月末現在（町丁目集計）

(3)事業所数の推移

		農林漁業	建　設　業	製　造　業	電気・ガス・熱供給・水道業	情報通信業	運輸業，郵便業	卸売業，小売業	金融業，保険業
2009年	件数	1	48	6	0	2	2	56	0
	構成比	0.4%	20.0%	2.5%	0.0%	0.8%	0.8%	23.3%	0.0%
2014年	件数	1	55	5	0	2	4	61	0
	構成比	0.4%	20.8%	1.9%	0.0%	0.8%	1.5%	23.0%	0.0%
	増減率	0.00	0.15	−0.17	―	0.00	1.00	0.09	―
	対全市比	4.3%	12.2%	3.2%	0.0%	3.8%	7.8%	4.4%	0.0%

		不動産業，物品賃貸業	学術研究，専門・技術サービス業	宿泊業，飲食サービス業	生活関連サービス業，娯楽業	教育，学習支援業	医療，福祉	複合サービス事業	サービス業（他に分類されないもの）	総　数（全産業）
2009年	件数	10	11	22	22	10	27	1	21	240
	構成比	4.2%	4.6%	9.2%	9.2%	4.2%	11.3%	0.4%	8.8%	100.0%
2014年	件数	10	10	24	23	16	32	1	21	265
	構成比	3.8%	3.8%	9.1%	8.7%	6.0%	12.1%	0.4%	7.9%	100.0%
	増減率	0.00	−0.09	0.09	0.05	0.60	0.19	0.00	0.00	0.10
	対全市比	1.6%	4.5%	3.3%	4.0%	4.4%	4.2%	3.7%	6.1%	4.5%

資料：各年　経済センサス　（町丁目集計）

９．ご要望のあったデータ

10．追加データ

１．人口・世帯構成

⑴近年の人口、世帯数の推移

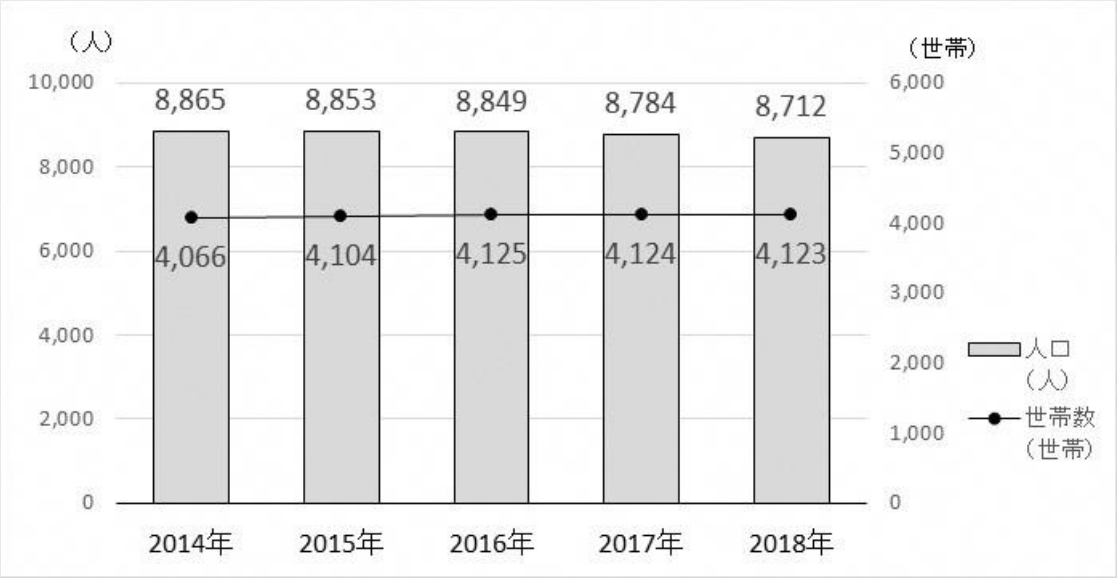

各年３月末日現在　住民基本台帳（まち協別集計）

⑵近年の高齢者人口、世帯数、高齢化率の推移

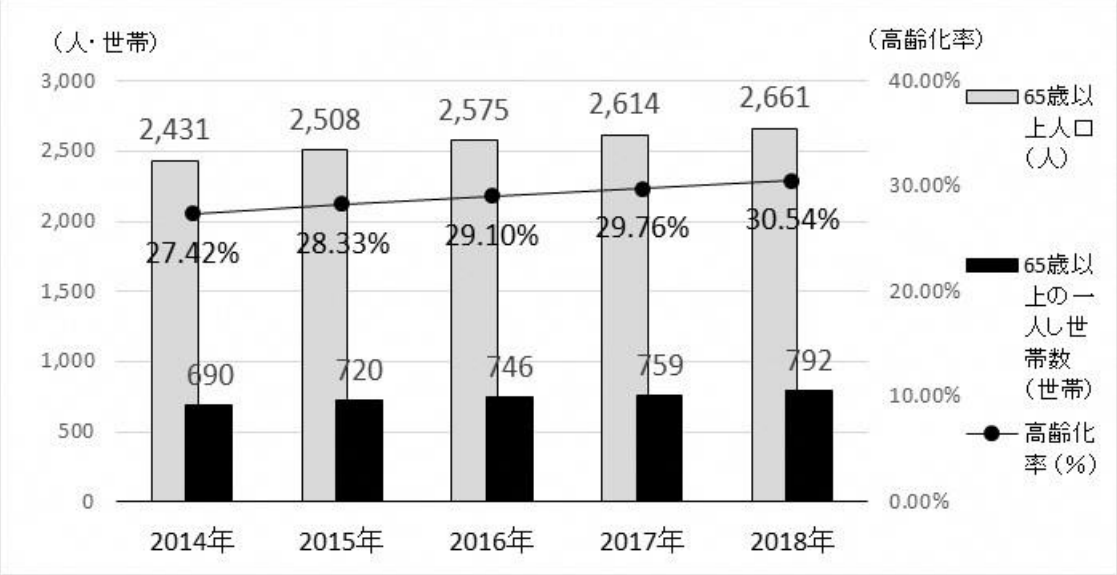

各年３月末日現在　住民基本台帳（まち協別集計）