

## 12 売布小学校区まちづくり協議会 地域カルテ

(令和8年(2026年)1月更新)

### ■掲載データ(目次)

- [1 人口・世帯](#)
- [2 5年後、10年後の人口変化予測](#)
- [3 子ども関連データ](#)
- [4 高齢者関連データ](#)
- [5 自治会関連データ](#)

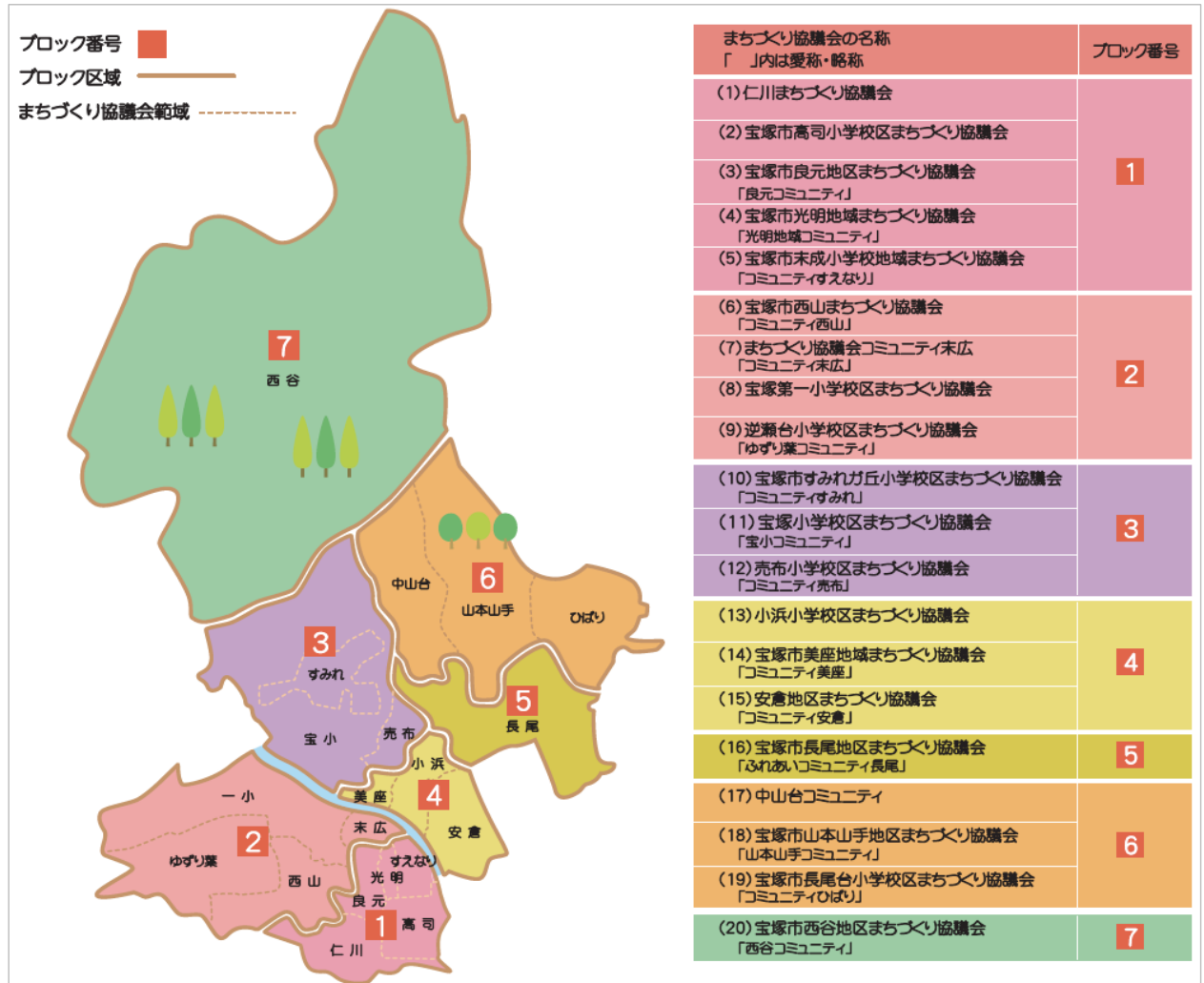
### ■このまちづくり協議会を構成する町丁目

大字米谷、切畑字長尾山(11・12番地)、清荒神2～5丁目、泉ガ丘、売布1～4丁目、売布ガ丘、売布山手町、売布きよしガ丘、売布自由ガ丘、米谷1丁目(1番18～26号・3～12番・16～19番)、米谷2丁目(1・2番23～41号・3～17番)、中山寺3丁目、売布東の町、中山荘園

### 【注意事項】

「(まち協別集計)」と表記しているデータは、上記「このまちづくり協議会を構成する町丁目」のデータを集計しています。

### 【参考】市内まちづくり協議会範囲図



12 売布小学校区まちづくり協議会 地域カルテ

(令和8年(2026年)1月更新)

1 人口・世帯

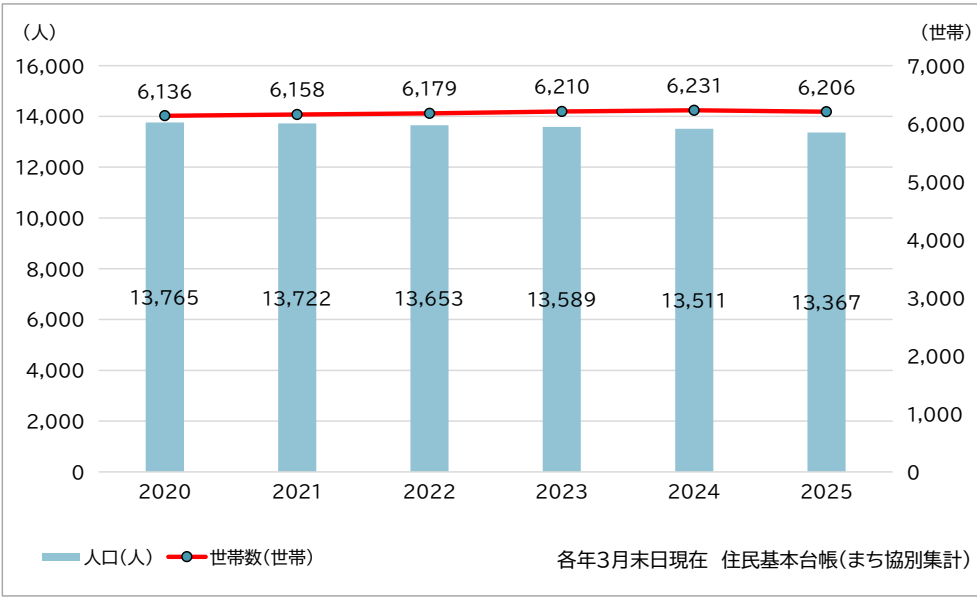
■人口・世帯構成

		うち							単位:人
人口	総計	0~14歳	15~64歳	65歳以上	6歳未満	65~69歳	70~74歳	75歳以上	外国人数
小計	13,367	1,616	7,873	3,878	478	715	708	2,455	96
男	6,110	810	3,713	1,587	227	342	291	954	
女	7,257	806	4,160	2,291	251	373	417	1,501	
人口比率		12.09%	58.90%	29.01%	3.58%	5.35%	5.30%	18.37%	0.72%

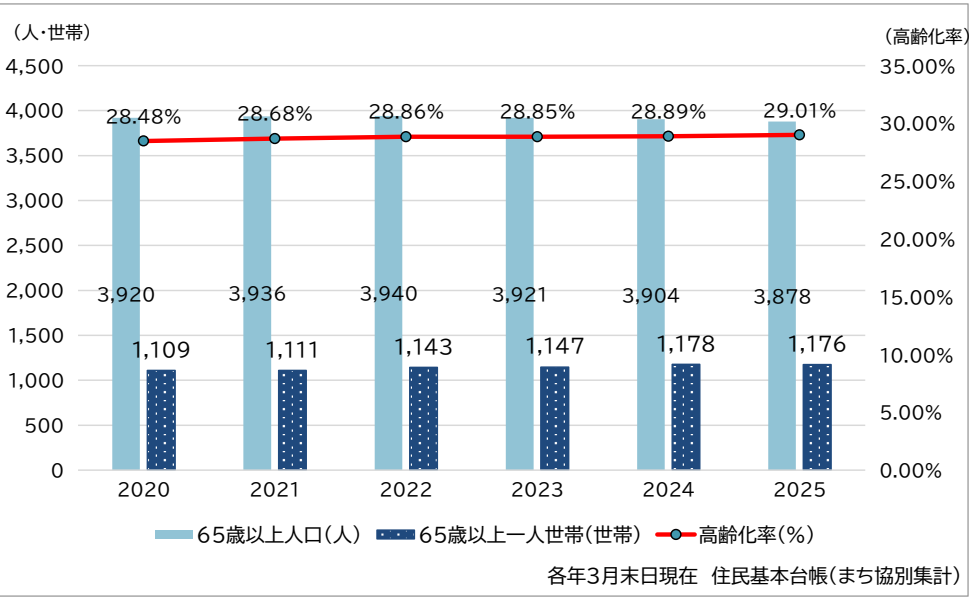
世帯数	総計	65歳以上一人世帯数	単位:世帯 65歳以上夫婦のみ世帯数
	6,206	1,176	861
世帯比率		18.95%	13.87%

2025年3月末日現在 住民基本台帳(まち協別集計)

■近年の人口、世帯数の推移



■近年の高齢者人口、世帯数、高齢化率の推移



# 12 売布小学校区まちづくり協議会 地域カルテ

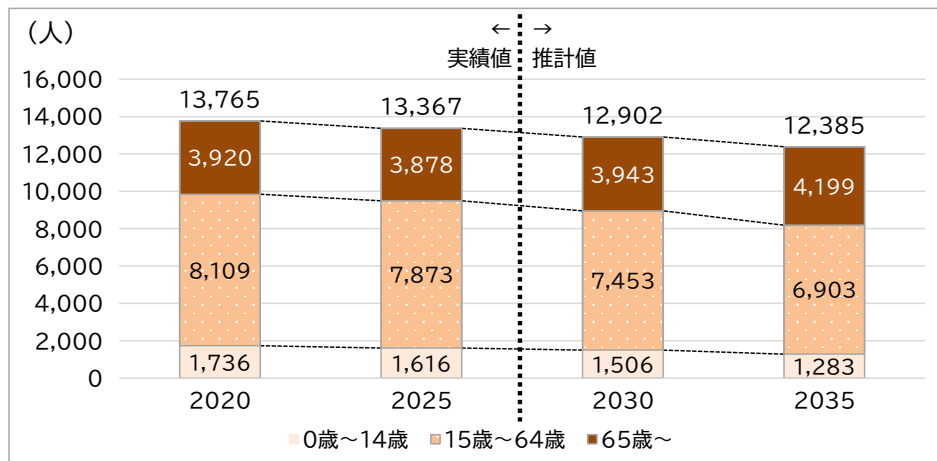
(令和8年(2026年)1月更新)

## 2 5年後、10年後の人口変化予測

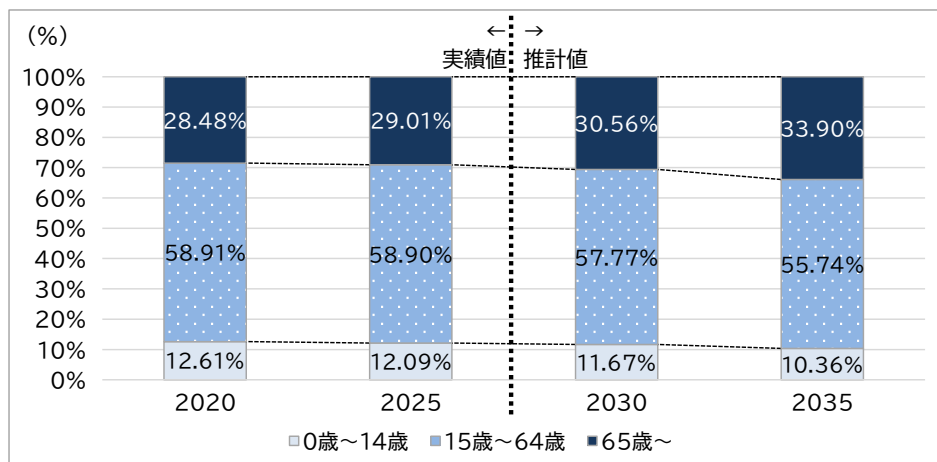
住民基本台帳の人口を町丁目ごとに集計した5歳階級ごとの人口を基準に、2020年～2025年の5歳階級ごとの変化率(コーホート変化率)を算出し、それをまち協別に集計した2025年3月末日現在の人口に当てはめて、5年後(2030年)と10年後(2035年)予測値を算出しています。開発等の個別要因は加味していません。

### 【12 売布小学校区まちづくり協議会】

#### ■人口変化予測(人数)

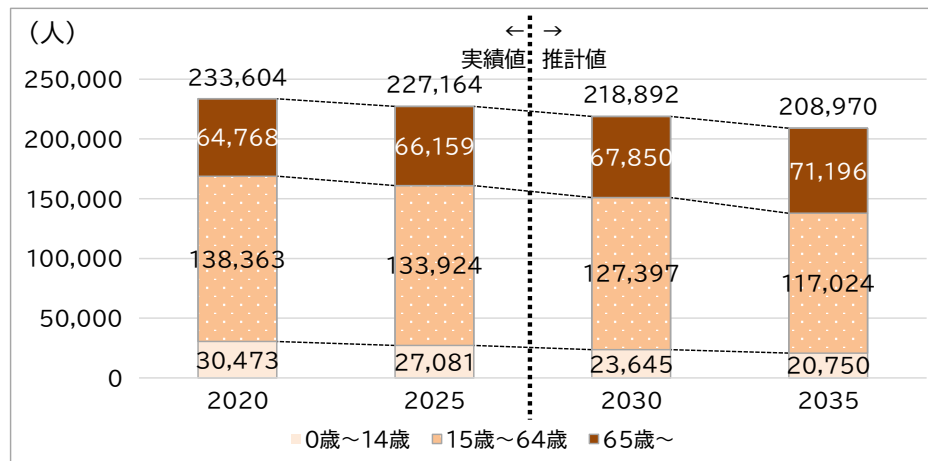


#### ■人口変化予測(割合)

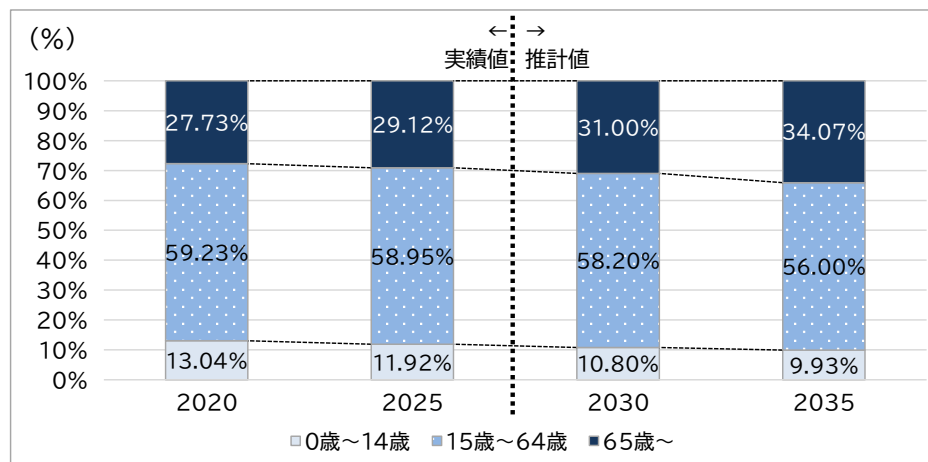


### 【参考:全市】

#### ■人口変化予測(人数)

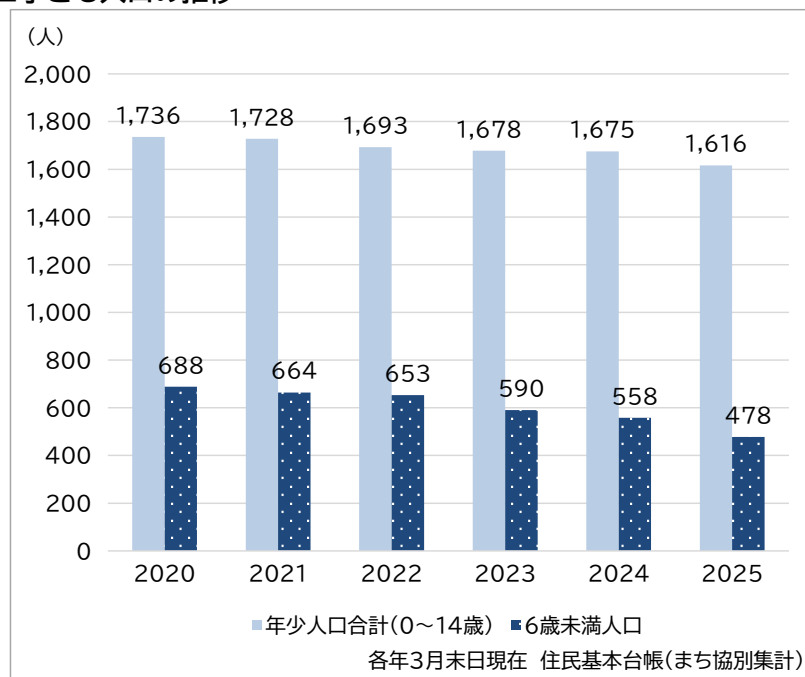


#### ■人口変化予測(割合)



## 3 子ども関連データ

## ■子ども人口の推移




## ■保育施設入所児童数及び入所待ち児童数

	計	0歳	1歳	2歳	3歳	4歳	5歳
入所児童数	231	12	42	30	46	47	54
入所待ち児童数	29	16	4	7	1	0	1

2025年4月1日現在(まち協別集計)

## ■立地市立幼稚園の学級数・園児数



2025年5月1日現在

## ■小学校 学級数・児童数

学年等	学級数	児童数(人)
1年	4	132
2年	4	107
3年	4	120
4年	4	112
5年	4	113
6年	4	112
特別支援学級	9	51
総計	33	747

## ■中学校 学級数・生徒数

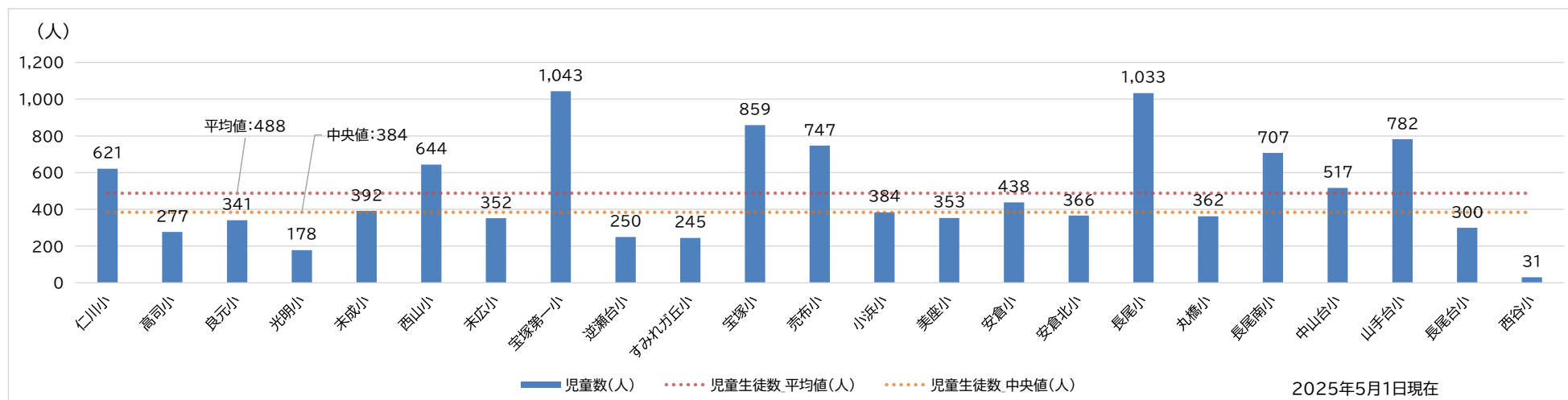
学年等	学級数	生徒数(人)
1年	5	188
2年	5	173
3年	5	165
特別支援学級	5	24
総計	20	550

小学校・中学校いずれも2025年5月1日現在

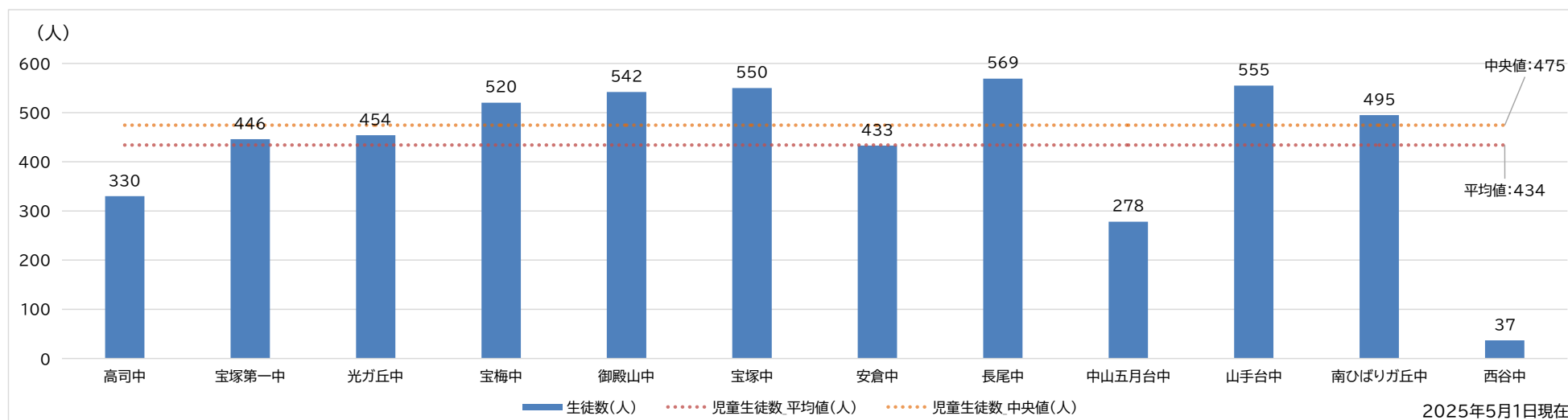
## 12\_売布小学校区まちづくり協議会 地域カルテ

(令和8年(2026年)1月更新)

【参考:小学校ごとの児童数(平均値・中央値)】



【参考:中学校ごとの生徒数(平均値・中央値)】

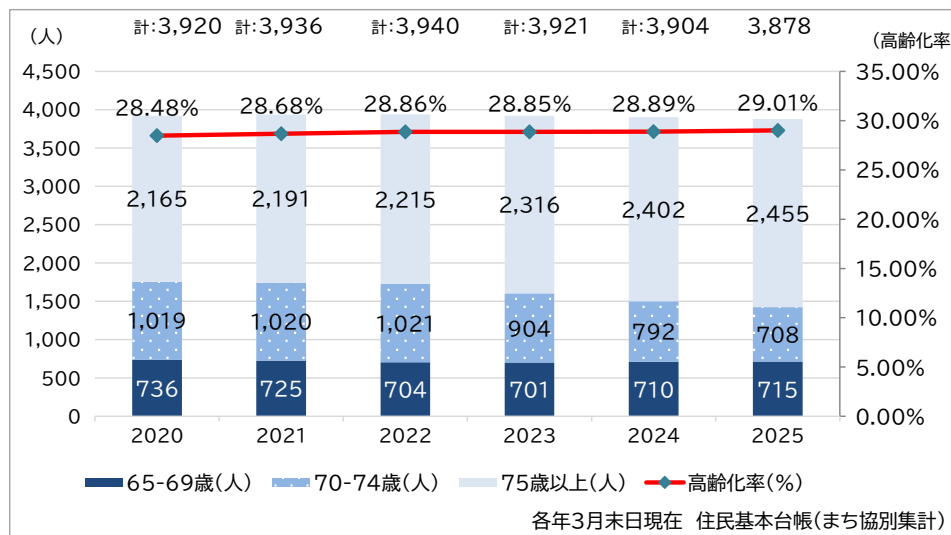


# 12 売布小学校区まちづくり協議会 地域カルテ

(令和8年(2026年)1月更新)

## 4 高齢者関連データ

### ■高齢者(65歳以上)人口の推移



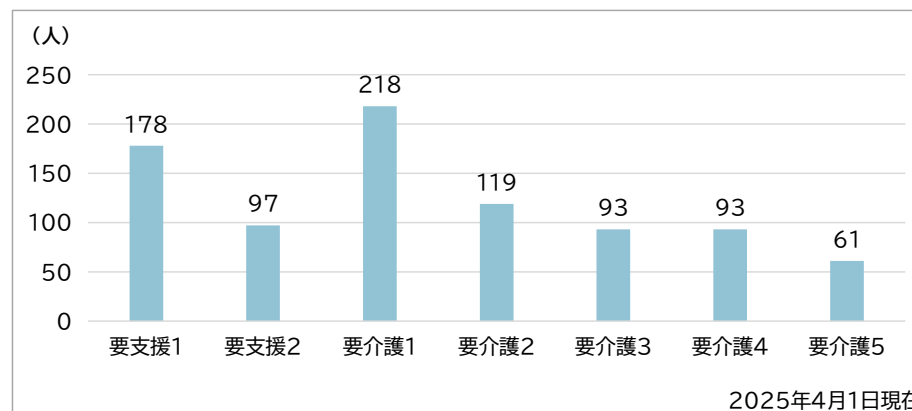
### ■要介護・要支援認定者数(※1)

859人

### ■65歳以上人口に占める認定者数の割合(※2)

22.15%

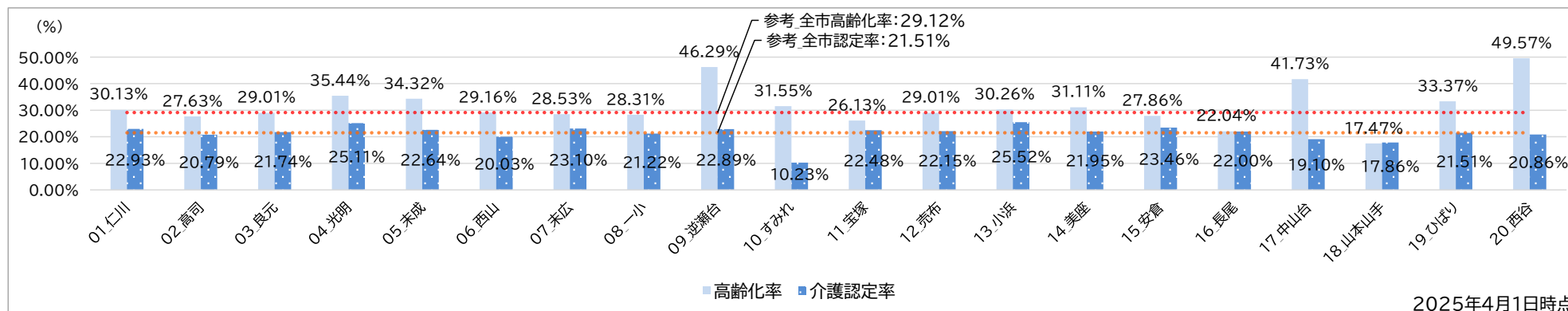
### ■要介護・要支援認定区分ごとの人数



※1 2025年4月1日現在(注:施設入所者を含む、第2号被保険者は除く)

※2 計算方法「※1の要介護・要支援認定者数」/「2025年3月末日現在 65歳以上人口(まち協別)

### 【参考】各まち協の高齢化率と65歳以上人口に占める認定者数の割合



※「参考:全市高齢化率:29.12%」は2025年3月末現在(住民基本台帳)

※「参考:全市認定率:21.51%」は2025年4月1日現在(注:施設入所者を含む、第2号被保険者数を除く)

# 12\_売布小学校区まちづくり協議会 地域カルテ

(令和8年(2026年)1月更新)

## 5 自治会関連データ

■自治会加入率 **46.13%** (2025年6月1日現在)  
【参考】全市加入率:51.84%(2025年6月1日現在)

■自治会加入世帯数 **2,863世帯** (2025年6月1日現在)

■各自治会名称・加入世帯数(2025年6月1日現在)

自治会名称	加入世帯数	自治会名称	加入世帯数
泉ガ丘	258	売布自由ガ丘	128
泉ガ丘北	53		
清荒神	872		
清荒神五丁目	107		
荒神山手	14		
第一売布ガ丘	135		
宝塚売布住宅	95		
宝塚ロジューマン	114		
中山荘園	49		
ピピアめふ2	48		
米谷	616		
売布園住宅	40		
売布ガ丘	28		
売布北	90		
売布きよしガ丘	216		

※ 自治会加入世帯数は、市に届出のあった世帯数です。  
※ 区域が複数のまち協の範囲をまたがっている自治会については、いずれか1つのまちづくり協議会にしか表示されていません。加入世帯数や加入率への算入についても同様ですので、ご注意ください。

### 【参考】まち協別自治会加入率

