

(令和8年(2026年)1月更新)

5 自治会関連データ

まちづくり協議会の名称 「 」内は愛称・略称	ブロック番号
(1) 仁川まちづくり協議会	1
(2) 宝塚市高司小学校区まちづくり協議会	
(3) 宝塚市良元地区まちづくり協議会 「良元コミュニティ」	
(4) 宝塚市光明地域まちづくり協議会 「光明地域コミュニティ」	
(5) 宝塚市末成小学校地域まちづくり協議会 「コミュニティすなり」	2
(6) 宝塚市西山まちづくり協議会 「コミュニティ西山」	
(7) まちづくり協議会コミュニティ末広 「コミュニティ末広」	
(8) 宝塚第一小学校区まちづくり協議会	
(9) 逆瀬台小学校区まちづくり協議会 「ゆずり葉コミュニティ」	3
(10) 宝塚市すみれが丘小学校区まちづくり協議会 「コミュニティすみれ」	
(11) 宝塚小学校区まちづくり協議会 「宝小コミュニティ」	
(12) 売布小学校区まちづくり協議会 「コミュニティ売布」	
(13) 小浜小学校区まちづくり協議会	4
(14) 宝塚市美座地域まちづくり協議会 「コミュニティ美座」	
(15) 安倉地区まちづくり協議会 「コミュニティ安倉」	
(16) 宝塚市長尾地区まちづくり協議会 「ふれあいコミュニティ長尾」	5
(17) 中山台コミュニティ	6
(18) 宝塚市山本山手地区まちづくり協議会 「山本山手コミュニティ」	
(19) 宝塚市長尾台小学校区まちづくり協議会 「コミュニティひばり」	
(20) 宝塚市西谷地区まちづくり協議会 「西谷コミュニティ」	
	7

11 宝塚小学校区まちづくり協議会 地域カルテ

(令和8年(2026年)1月更新)

1 人口・世帯

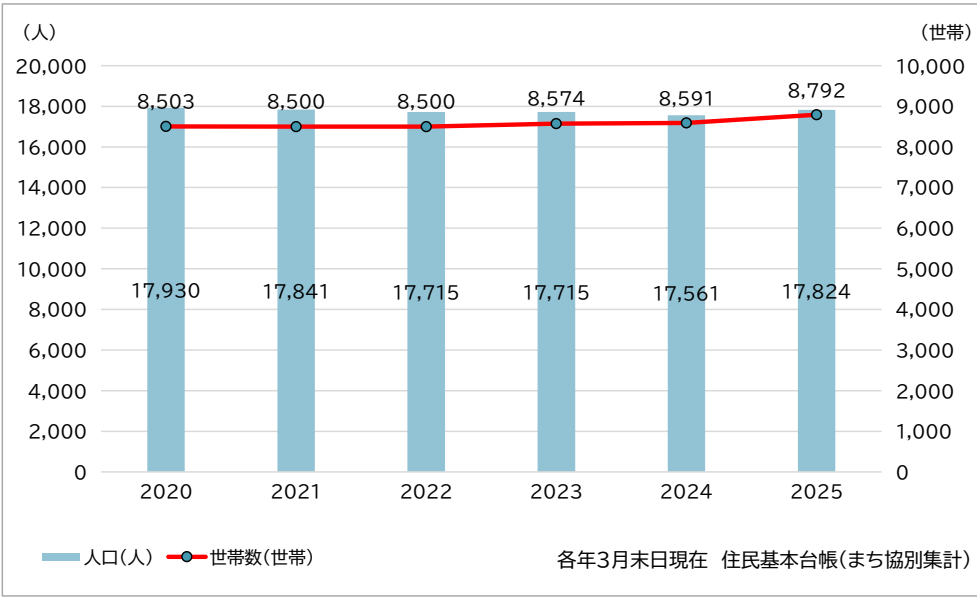
■人口・世帯構成

		うち							単位:人
人口	総計	0~14歳	15~64歳	65歳以上	6歳未満	65~69歳	70~74歳	75歳以上	外国人数
小計	17,824	2,163	11,004	4,657	725	971	923	2,763	213
男	7,866	1,118	4,879	1,869	360	448	377	1,044	
女	9,958	1,045	6,125	2,788	365	523	546	1,719	
人口比率		12.14%	61.74%	26.13%	4.07%	5.45%	5.18%	15.50%	1.20%

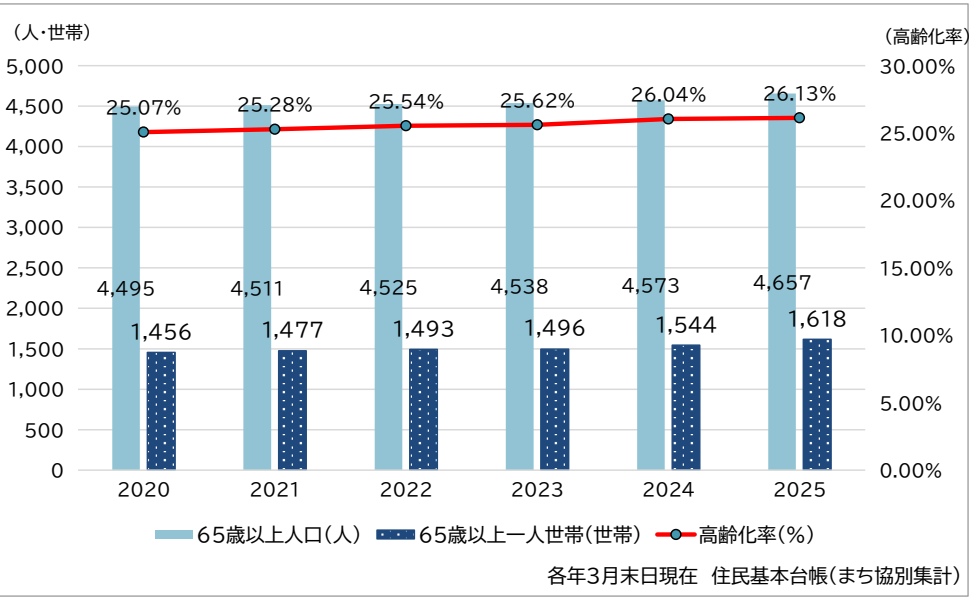
世帯数	総計	65歳以上一人世帯数	単位:世帯 65歳以上夫婦のみ世帯数
	8,792	1,618	942
世帯比率		18.40%	10.71%

2025年3月末日現在 住民基本台帳(まち協別集計)

■近年の人口、世帯数の推移



■近年の高齢者人口、世帯数、高齢化率の推移



11 宝塚小学校区まちづくり協議会 地域カルテ

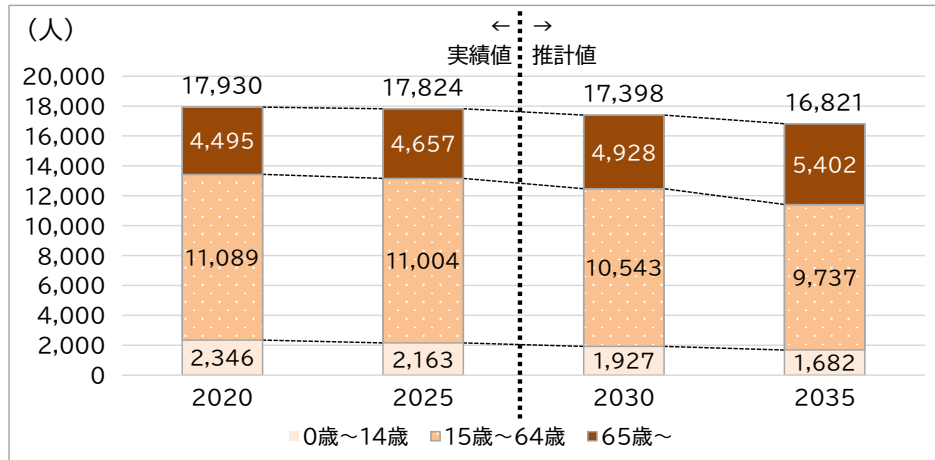
(令和8年(2026年)1月更新)

2 5年後、10年後の人口変化予測

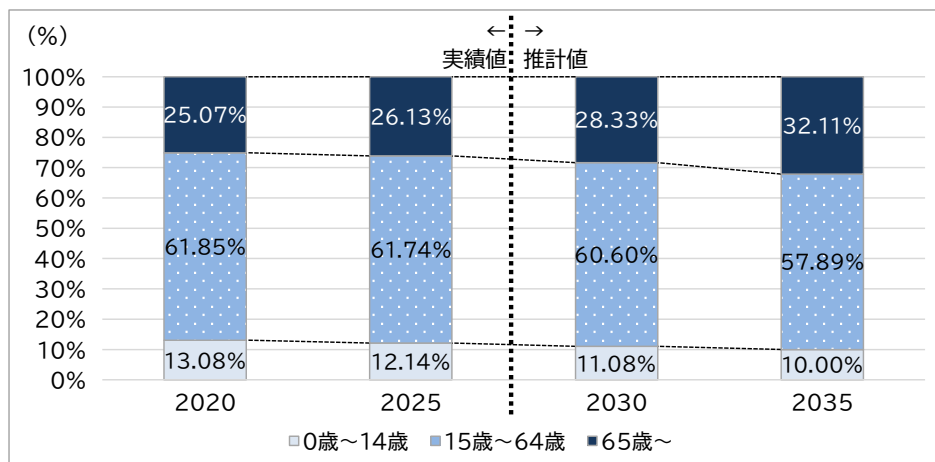
住民基本台帳の人口を町丁目ごとに集計した5歳階級ごとの人口を基準に、2020年～2025年の5歳階級ごとの変化率(コホート変化率)を算出し、それをまち協別に集計した2025年3月末日現在の人口に当てはめて、5年後(2030年)と10年後(2035年)予測値を算出しています。開発等の個別要因は加味していません。

【11 宝塚小学校区まちづくり協議会】

■人口変化予測(人数)

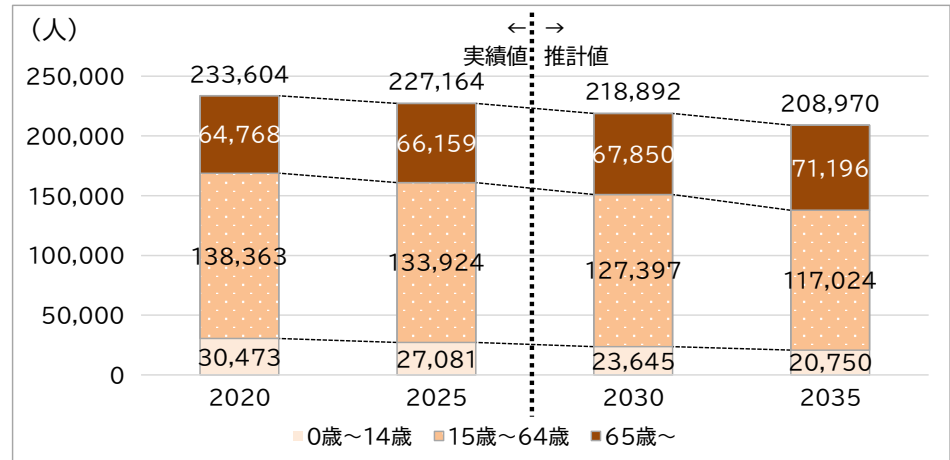


■人口変化予測(割合)

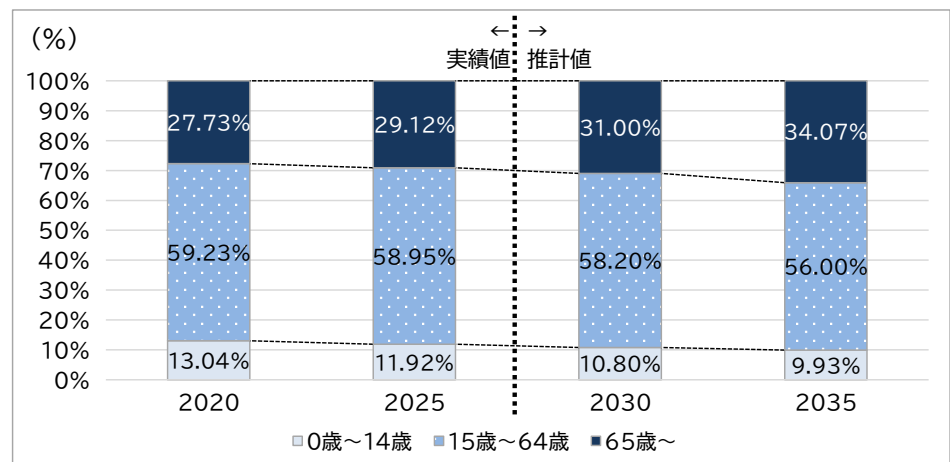


【参考:全市】

■人口変化予測(人数)



■人口変化予測(割合)

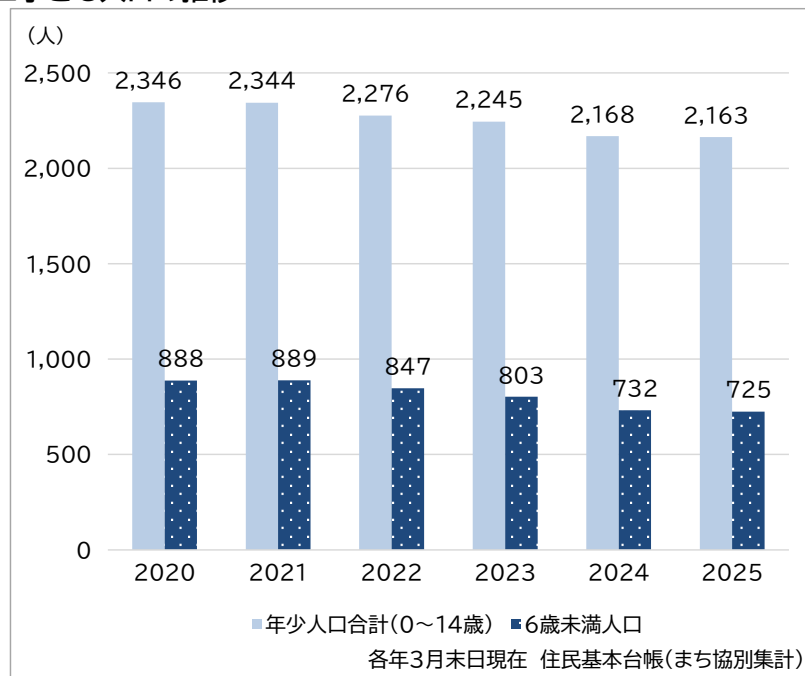


11 宝塚小学校区まちづくり協議会 地域カルテ

(令和8年(2026年)1月更新)

3 子ども関連データ

■子ども人口の推移



■保育施設入所児童数及び入所待ち児童数

	計	0歳	1歳	2歳	3歳	4歳	5歳
入所児童数	357	18	48	79	61	71	80
入所待ち児童数	48	21	19	6	0	0	2

2025年4月1日現在(まち協別集計)

■立地市立幼稚園の学級数・園児数

宝塚幼稚園		
	学級数	園児数(人)
3歳児	0	0
4歳児	1	9
5歳児	1	12
総計	2	21

2025年5月1日現在

■小学校 学級数・児童数

宝塚小学校		
学年等	学級数	児童数(人)
1年	4	122
2年	4	128
3年	5	148
4年	4	140
5年	4	119
6年	4	137
特別支援学級	9	65
総計	34	859

■中学校 学級数・生徒数

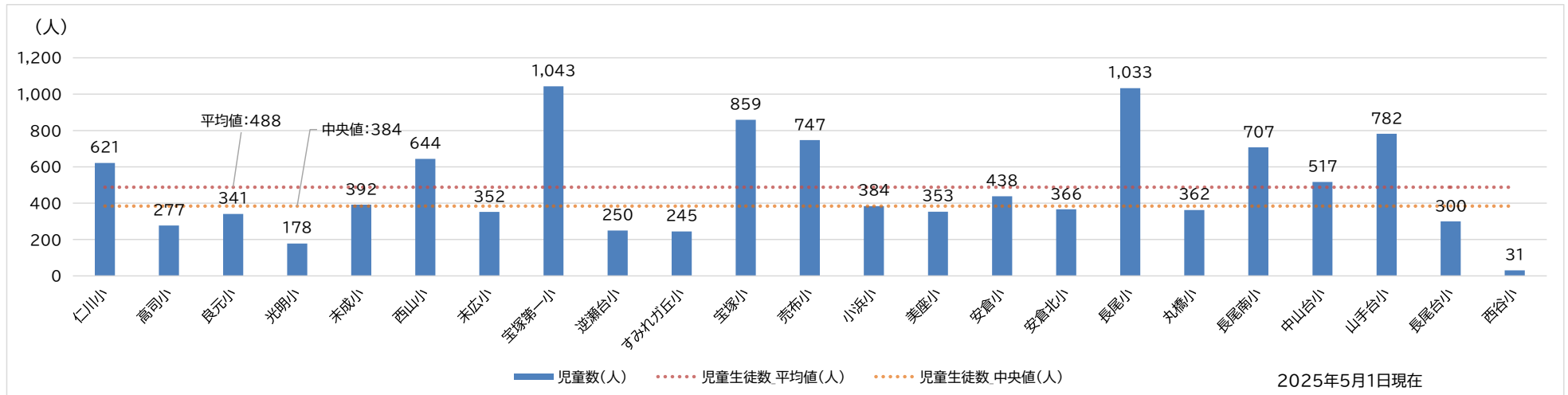
御殿山中中学校		
学年等	学級数	生徒数(人)
1年	4	158
2年	5	171
3年	5	189
特別支援学級	5	24
総計	19	542

小学校・中学校いずれも2025年5月1日現在

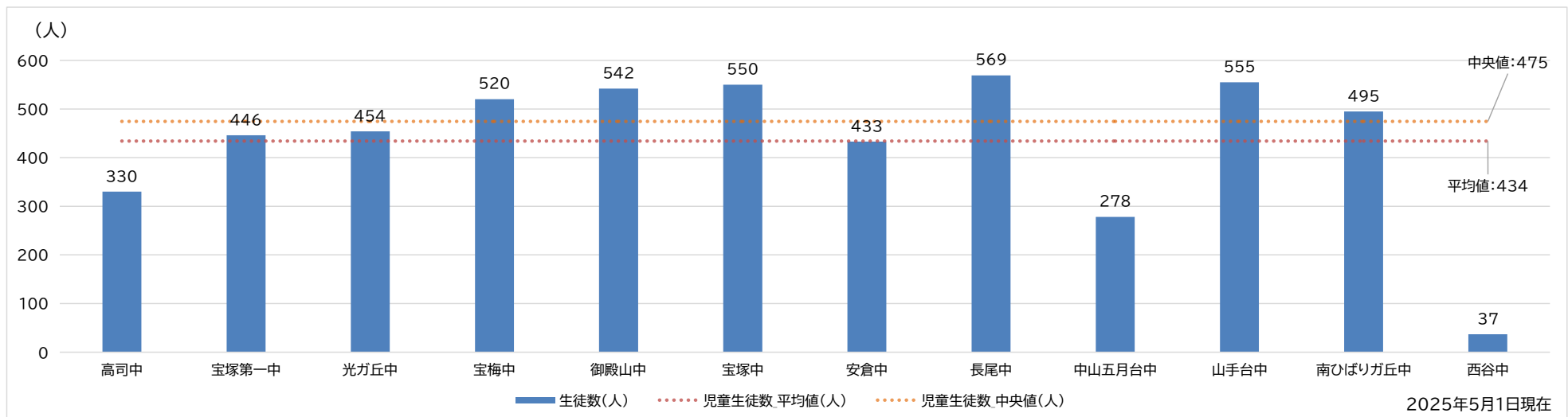
11_宝塚小学校区まちづくり協議会 地域カルテ

(令和8年(2026年)1月更新)

【参考:小学校ごとの児童数(平均値・中央値)】



【参考:中学校ごとの生徒数(平均値・中央値)】

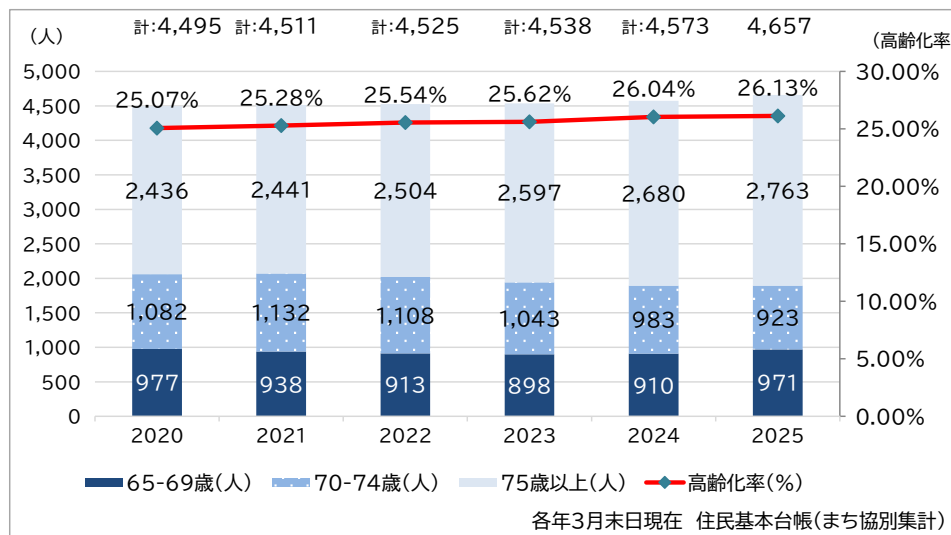


11 宝塚小学校区まちづくり協議会 地域カルテ

(令和8年(2026年)1月更新)

4 高齢者関連データ

■高齢者(65歳以上)人口の推移



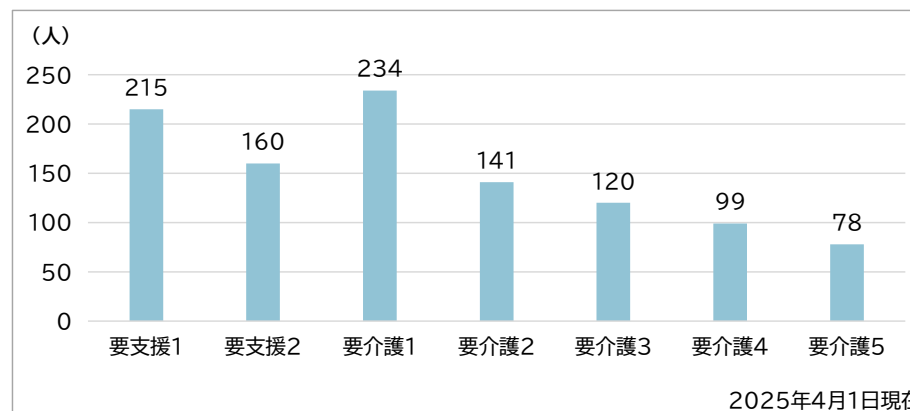
■要介護・要支援認定者数(※1)

1,047人

■65歳以上人口に占める認定者数の割合(※2)

22.48%

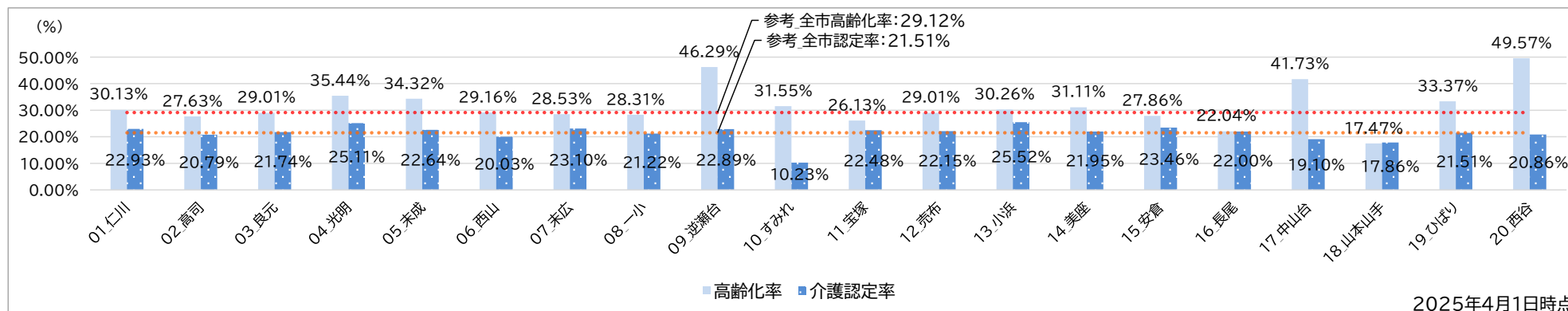
■要介護・要支援認定区分ごとの人数



※1 2025年4月1日現在(注:施設入所者を含み、第2号被保険者は除く)

※2 計算方法「※1の要介護・要支援認定者数」/「2025年3月末日現在 65歳以上人口(まち協別)

【参考】各まち協の高齢化率と65歳以上人口に占める認定者数の割合



※「参考:全市高齢化率:29.12%」は2025年3月末現在(住民基本台帳)

※「参考:全市認定率:21.51%」は2025年4月1日現在(注:施設入所者を含み、第2号被保険者数を除く)

11_宝塚小学校区まちづくり協議会 地域カルテ

(令和8年(2026年)1月更新)

5 自治会関連データ

■自治会加入率 **70.62%** (2025年6月1日現在)
【参考】全市加入率:51.84%(2025年6月1日現在)

■自治会加入世帯数 **6,209世帯** (2025年6月1日現在)

■各自治会名称・加入世帯数(2025年6月1日現在)

自治会名称	加入世帯数
旭町(1丁目)	425
池田	823
エスリード宝塚	72
川面荘園	104
御殿山高台	437
小場	450
ソリオ宝塚	224
大道	233
宝塚市栄町西	878
宝塚市花のみち	1656
ドルミ宝塚御殿山	35
鍋野	488
南御殿山	102
宝塚宮の町	201
ローズハイツ宝塚	81

※ 自治会加入世帯数は、市に届出のあった世帯数です。
※ 区域が複数のまち協の範囲をまたがっている自治会については、いずれか1つのまちづくり協議会にしか表示されていません。加入世帯数や加入率への算入についても同様ですので、ご注意ください。

【参考】まち協別自治会加入率

