

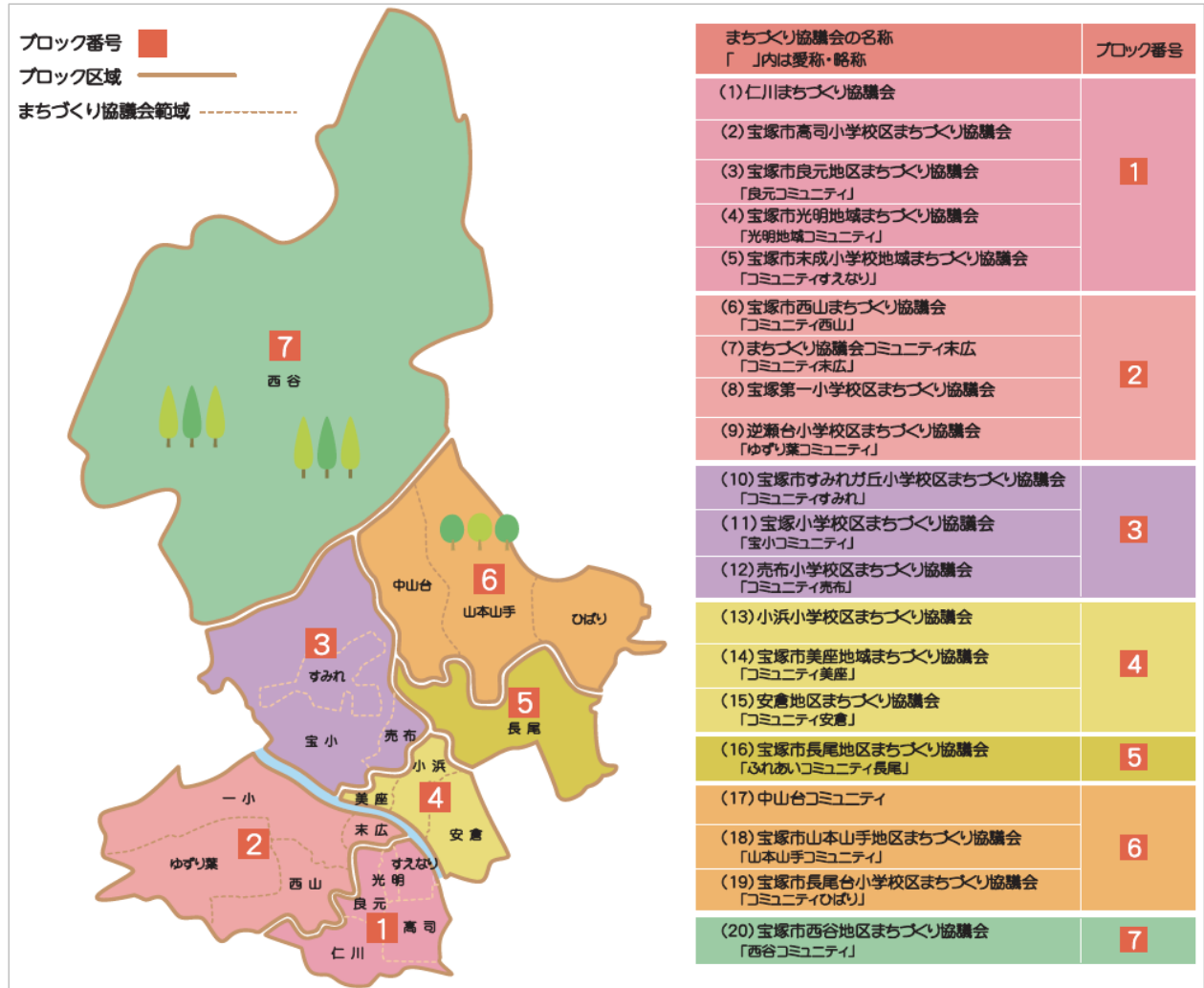
8_宝塚第一小学校区まちづくり協議会 地域カルテ

(令和6年(2024年)9月更新)

■掲載データ(目次)

- [1 人口・世帯](#)
- [2 5年後、10年後の人口変化予測](#)
- [3 子ども関連データ](#)
- [4 高齢者関連データ](#)
- [5 自治会関連データ](#)

【参考】市内まちづくり協議会領域図



■このまちづくり協議会を構成する町丁目

大字伊子志、梅野町、中州1・2丁目、野上1・2丁目、武庫山1・2丁目、南口1・2丁目、月見山1・2丁目、紅葉ガ丘、長寿ガ丘、湯本町、逆瀬川2丁目、宝梅1丁目、寿楽荘、宝松苑、社町(1～3番、4番7・8・104号)

【注意事項】

「(まち協別集計)」と表記しているデータは、上記「このまちづくり協議会を構成する町丁目」のデータを集計しています。

1 人口・世帯

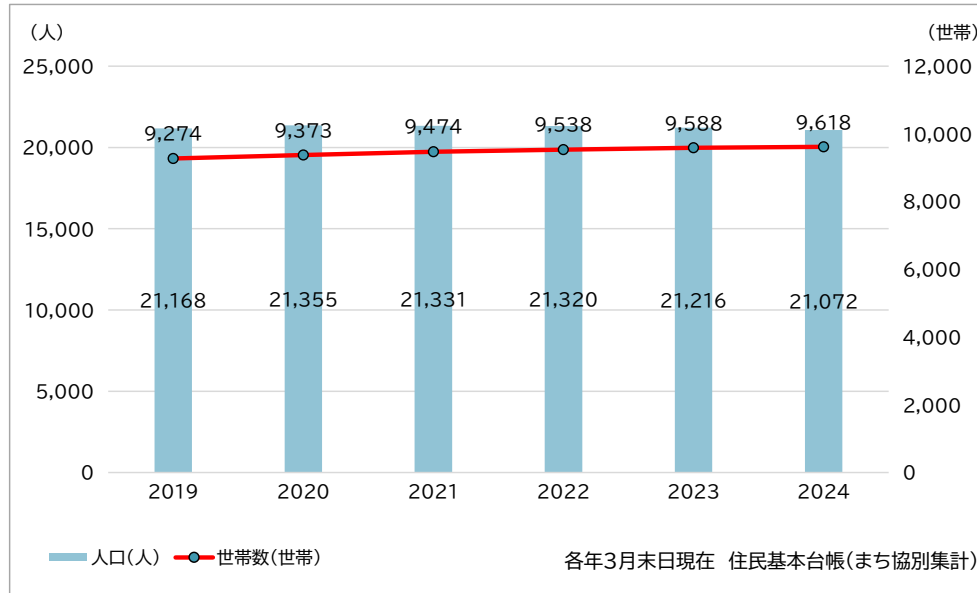
■人口・世帯構成

人口	総計	うち							外国人数
		0~14歳	15~64歳	65歳以上	6歳未満	65~69歳	70~74歳	75歳以上	
小計	21,072	2,632	12,538	5,902	829	1,246	1,246	3,410	162
男	9,410	1,324	5,666	2,420	397	560	527	1,333	
女	11,662	1,308	6,872	3,482	432	686	719	2,077	
人口比率		12.49%	59.50%	28.01%	3.93%	5.91%	5.91%	16.18%	0.77%

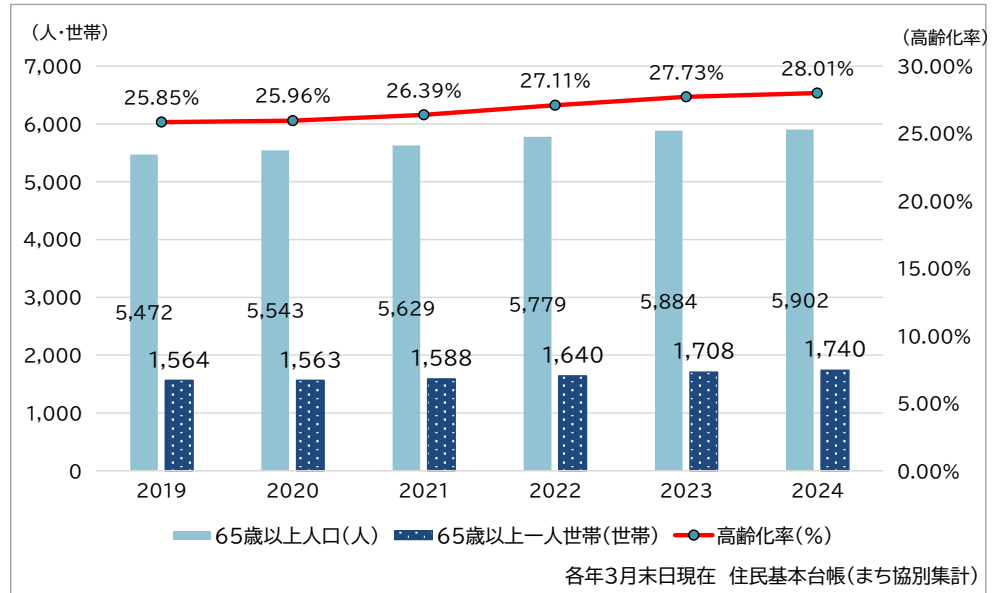
世帯数	総計	単位:世帯	
		65歳以上一人世帯数	65歳以上夫婦のみ世帯数
	9,618	1,740	1,309
世帯比率		18.09%	13.61%

2024年3月末日現在 住民基本台帳(まち協別集計)

■近年の人口、世帯数の推移



■近年の高齢者人口、世帯数、高齢化率の推移



8 宝塚第一小学校区まちづくり協議会 地域カルテ

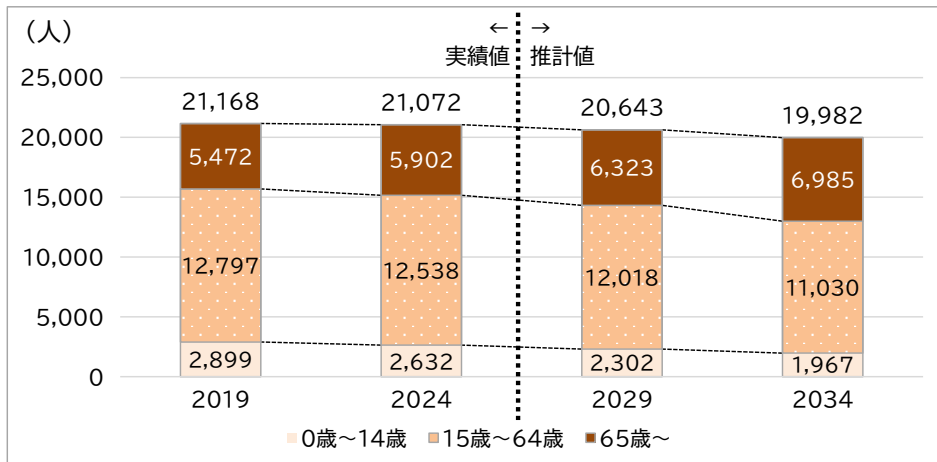
(令和6年(2024年)9月更新)

2 5年後、10年後の人口変化予測

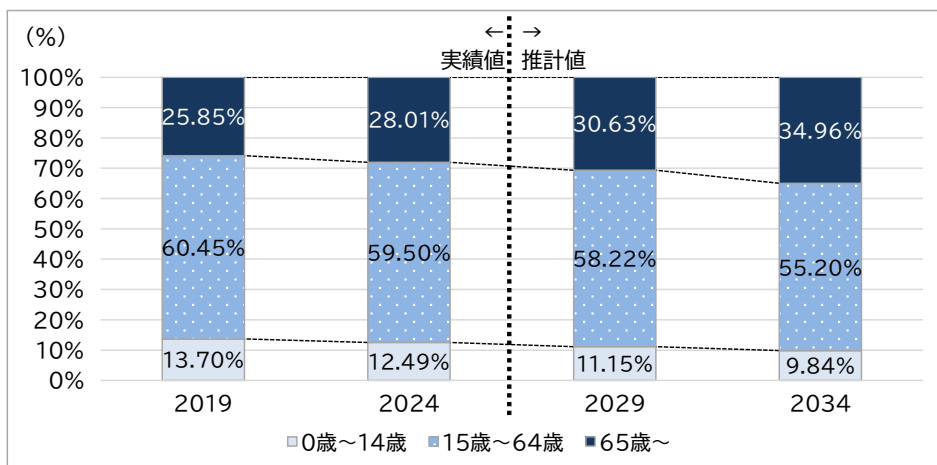
住民基本台帳の人口を町丁目ごとに集計した5歳階級ごとの人口を基準に、2019年～2024年の5歳階級ごとの変化率(コーホート変化率)を算出し、それをまち協別に集計した2024年3月末日現在の人口に当てはめて、5年後(2029年)と10年後(2034年)予測値を算出しています。開発等の個別要因は加味していません。

【8 宝塚第一小学校区まちづくり協議会】

■人口変化予測(人数)

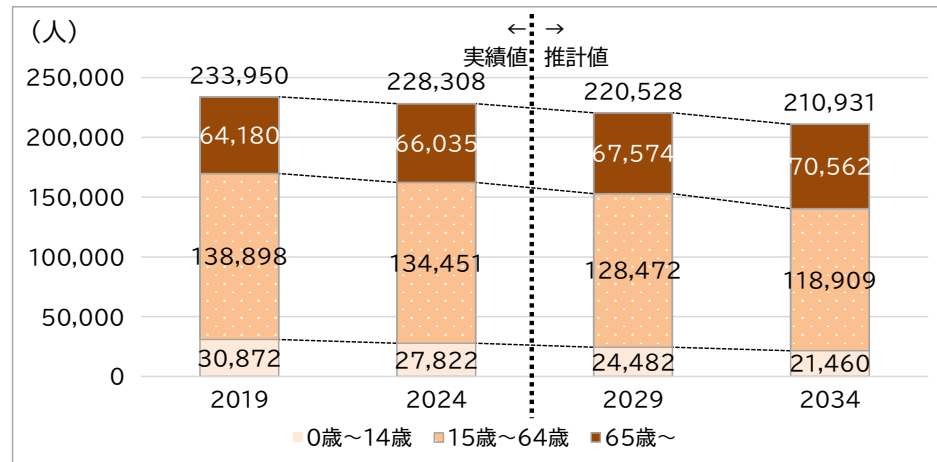


■人口変化予測(割合)

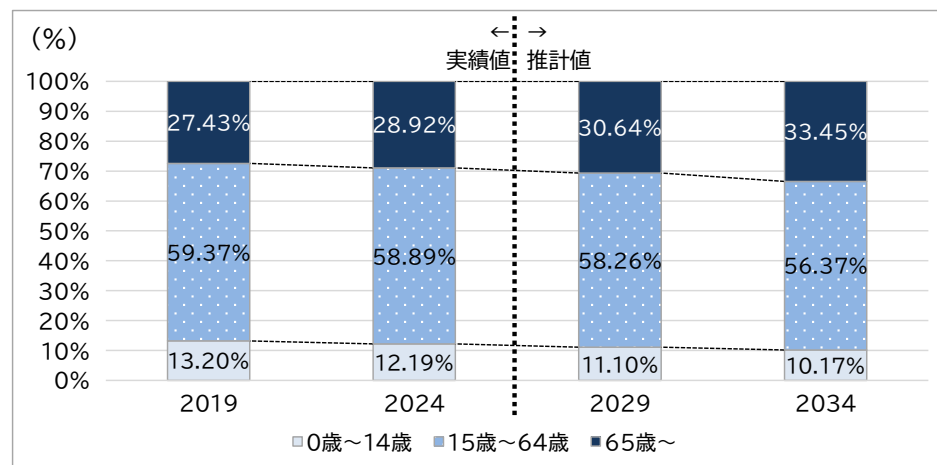


【参考:全市】

■人口変化予測(人数)

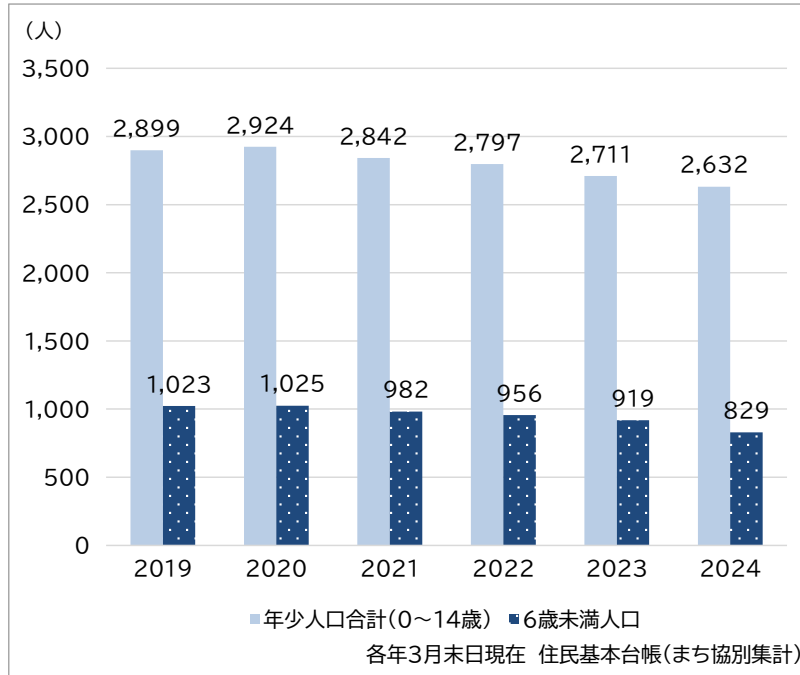


■人口変化予測(割合)



3 子ども関連データ

■子ども人口の推移




■保育施設入所児童数及び入所待ち児童数

	計	0歳	1歳	2歳	3歳	4歳	5歳
入所児童数	323	16	50	58	64	63	72
入所待ち児童数	43	1	19	6	5	5	7

2024年4月1日現在(まち協別集計)

■立地市立幼稚園の学級数・園児数



2024年5月1日現在(範囲内に市立幼稚園が無い場合は表示されません)

■小学校 学級数・児童数

学年等	宝塚第一小学校	
	学級数	児童数(人)
1年	5	150
2年	5	155
3年	6	194
4年	6	176
5年	5	157
6年	5	183
特別支援学級	7	41
総計	39	1,056

■中学校 学級数・生徒数

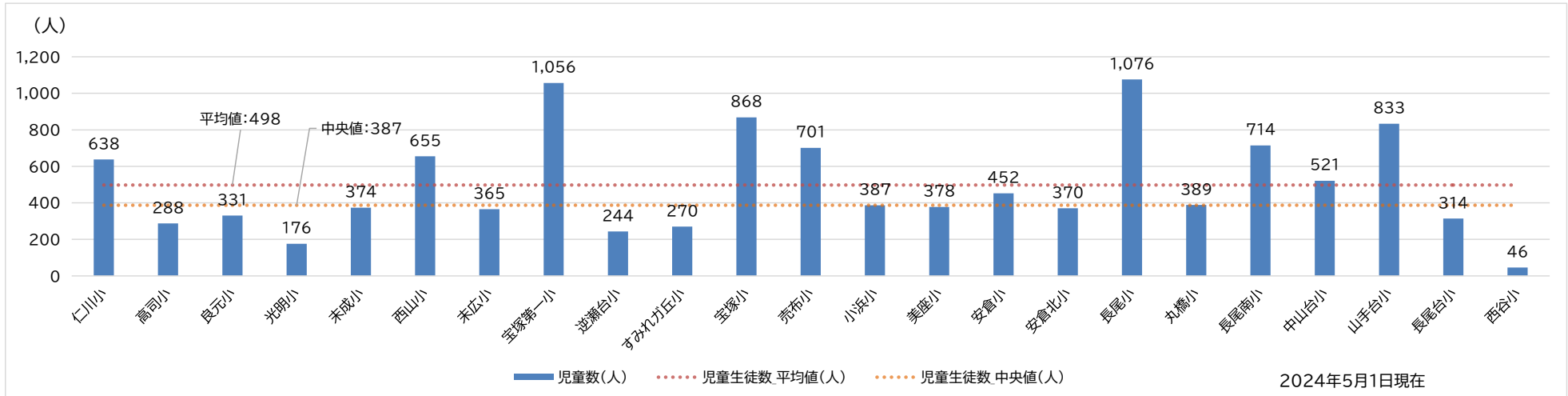
学年等	光ガ丘中学校		宝梅中学校	
	学級数	生徒数(人)	学級数	生徒数(人)
1年	5	166	5	175
2年	4	146	4	160
3年	5	165	4	147
特別支援学級	3	9	2	8
総計	17	486	15	490

小学校・中学校いずれも2024年5月1日現在

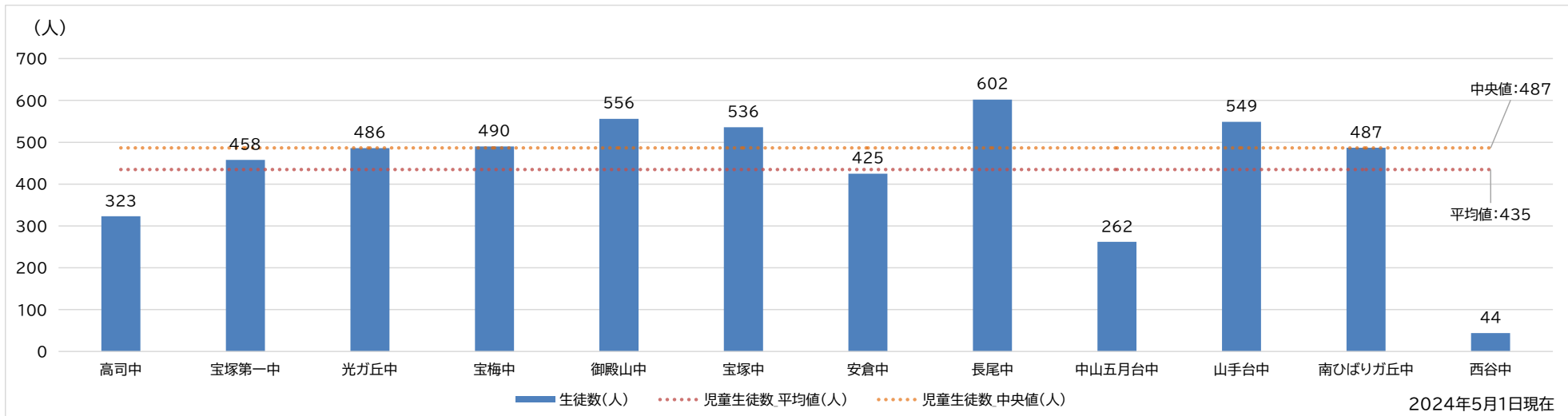
8_宝塚第一小学校区まちづくり協議会 地域カルテ

(令和6年(2024年)9月更新)

【参考:小学校ごとの児童数(平均値・中央値)】

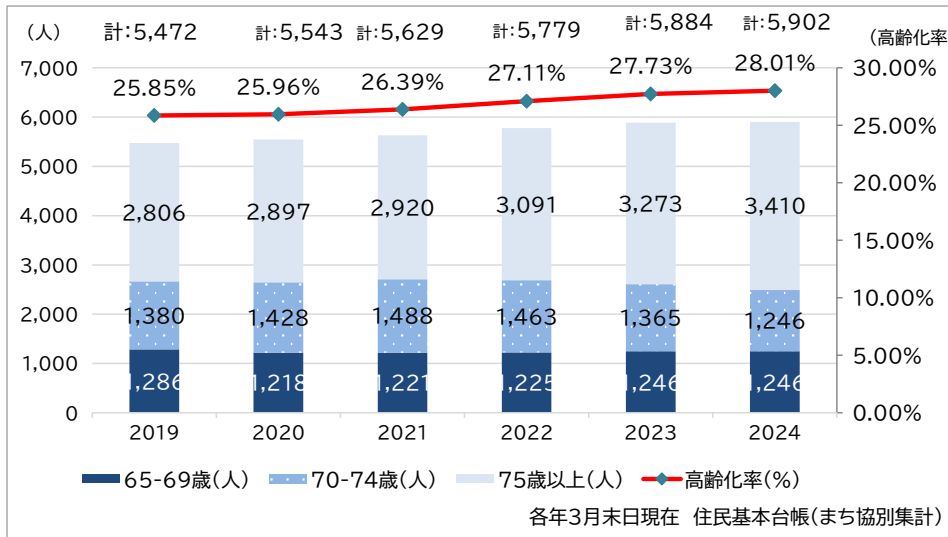


【参考:中学校ごとの生徒数(平均値・中央値)】



4 高齢者関連データ

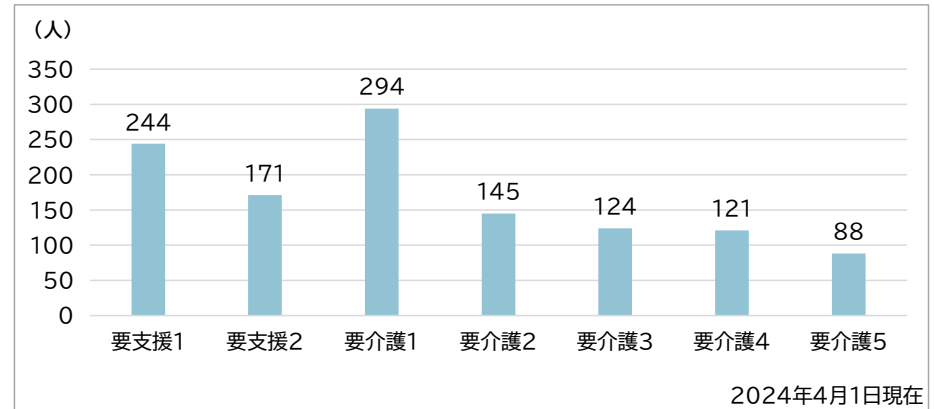
■高齢者(65歳以上)人口の推移



■要介護・要支援認定者数(※1) **1,187人**

■65歳以上人口に占める認定者数の割合(※2) **20.11%**

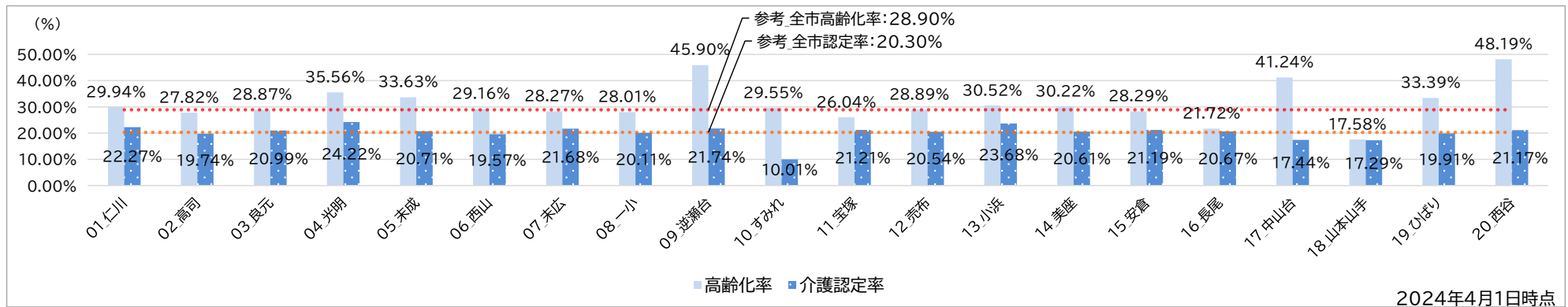
■要介護・要支援認定区分ごとの人数



※1 2024年4月1日現在(注:施設入所者を含む、第2号被保険者は除く)

※2 計算方法「※1の要介護・要支援認定者数」/「2024年3月末日現在 65歳以上人口(まち協別)」

【参考】各まち協の高齢化率と65歳以上人口に占める認定者数の割合



※ 「参考:全市高齢化率:28.90%」は2024年3月末現在(住民基本台帳)

※ 「参考:全市認定率:20.30%」は2024年4月1日現在(注:施設入所者を含む、第2号被保険者数を除く)

8_宝塚第一小学校区まちづくり協議会 地域カルテ

(令和6年(2024年)9月更新)

5 自治会関連データ

■自治会加入率 **42.35%** (2024年6月1日現在)
 【参考】全市加入率:53.03%(2024年6月1日現在)

■自治会加入世帯数 **4,073世帯** (2024年6月1日現在)

■各自治会名称・加入世帯数(2024年6月1日現在)

自治会名称	加入世帯数	自治会名称	加入世帯数
アジュール	59	野上1丁目	220
ヴィローゼ宝塚南口	50	宝松苑	83
ルアティ宝塚南口	64	宝南第一	181
新寿楽荘	152	武庫山	321
ダイパル宝塚月見山	58	武庫山1丁目	136
宝塚	95	ルティハム宝塚	32
宝塚南口	675	紅葉ガ丘	84
長寿ガ丘	160	西逆瀬川	166
月見台	135	ザ・宝塚タワー	34
月見山	46	寿楽荘	286
月見山2丁目	134		
テ・リート宝塚パルビュー	119		
中州	547		
中州1丁目	150		
中州園	86		

※ 自治会加入世帯数は、市に届出のあった世帯数です。

※ 区域が複数のまち協の範囲をまたがっている自治会については、いずれか1つのまちづくり協議会にしか表示されていません。加入世帯数や加入率への算入についても同様ですので、ご注意ください。

【参考】まち協別自治会加入率

