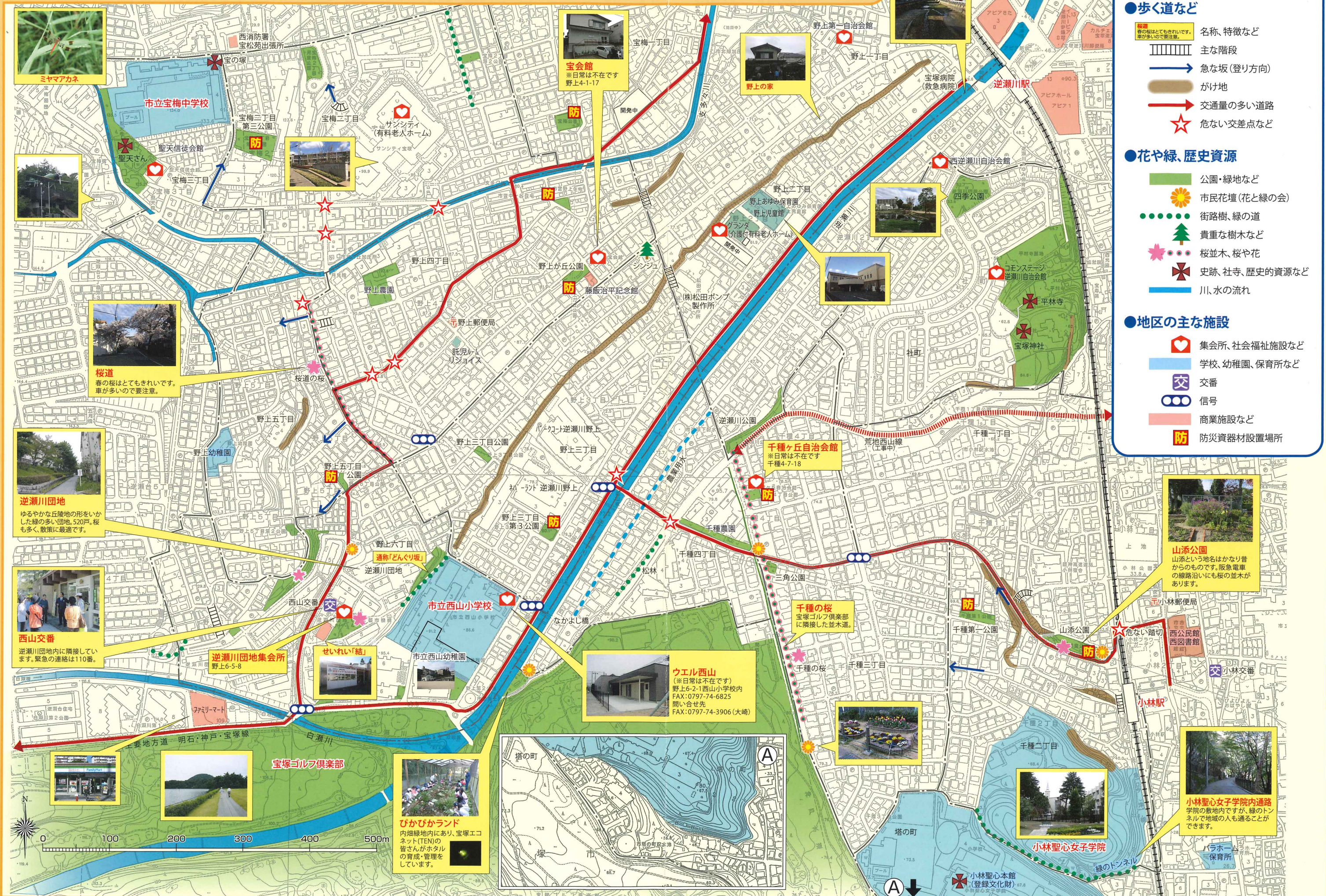


西山小学校区安全・安心・魅力マップ

～ホテルやトンボが飛びかう
美しい丘づくりにむけて～

編集発行人：宝塚市西山まちづくり協議会



凡例

●歩行道など

- 名称、特徴など
春の桜はともきれいで、車が多いので要注意。
- 主な階段
- 急な坂(登り方向)
- かけ地
- 交通量の多い道路
- 危ない交差点など

●花や緑、歴史資源

- 公園・緑地など
- 市民花壇(花と緑の会)
- 街路樹、緑の道
- 貴重な樹木など
- 桜並木、桜や花
- 史跡、社寺、歴史的資源など
- 川、水の流れ

●地区の主な施設

- 集会所、社会福祉施設など
- 学校、幼稚園、保育所など
- 交番
- 信号
- 商業施設など
- 防災資器材設置場所



ミヤマアカネ



桜道



逆瀬川団地



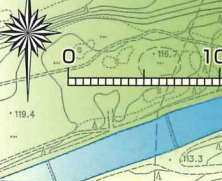
西山交番



逆瀬川団地集会所



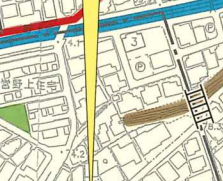
宝塚ゴルフ倶楽部



びかひかランド



宝会館



野上の家



千種ヶ丘自治会館



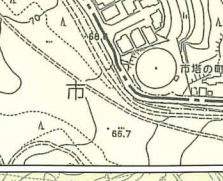
ウエル西山



千種の桜



山添公園



小林聖心女子学院内通路



逆瀬川



宝塚病院



四季公園



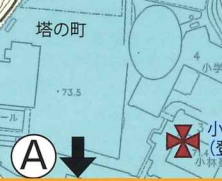
千種ヶ丘自治会館



千種の桜



山添公園



小林聖心女子学院内通路



山添公園



西公民館



小林聖心女子学院内通路

小林聖心女子学院内通路